

Cet été, des visites CARrément cool dans les Deux-Sèvres !

Des idées de sorties et de visites desservies par les lignes de cars régionaux pour vos loisirs à prix minis.

Découvrez des aventures Terra Aventura sur nos lignes !

Achetez vos titres
sur l'application

TICKET
MODALIS



Retrouvez Les Estivales sur
transports.nouvelle-aquitaine.fr



RÉGION
**Nouvelle-
Aquitaine**

La Région vous transporte



Les lignes présentées sont celles qui desservent des sites de visites pour les Estivales cet été. Retrouvez toutes les informations sur vos tarifs, vos lignes et horaires et l'ensemble du réseau des cars régionaux des Deux-Sèvres sur le site transports.nouvelle-aquitaine.fr.

Les Estivales, c'est quoi ?

Les Estivales sont des sites touristiques pouvant être desservis par certaines lignes des cars régionaux pendant les vacances d'été.

Seul en couple, entre amis ou en famille, choisissez la solution zen, économique et durable avec les cars régionaux pour vos déplacements estivaux à prix minis ! Profitez de l'occasion pour vivre des expériences locales et découvrir les innombrables richesses des Deux-Sèvres. Ici on prend le temps de vivre et de découvrir nos petits villages et cités de caractères comme Melle, Celles-sur-Belle, Airvault et Saint-Loup-Lamairé,

mais aussi de flâner dans des villes à taille humaine : Niort, Parthenay la Médiévale, Bressuire à Thouars et de contempler leur richesse patrimoniale. Sans oublier le géocaching en famille ou entre amis avec les parcours de Terra Aventura et son jeu de «Chasse aux Trésors»! Bref, un vaste choix pour composer le programme de vos futures escapades à la journée.


Cet été, partez à la découverte de cette belle région


avec des idées de sorties et de visites 100 % Nouvelle-Aquitaine

CARrément cool !

Légende carte

- 10** Parthenay <-> Thouars
- 11** Poitiers <-> Nantes
- 12** Parthenay <-> Niort
- 13** Niort <-> Bressuire
- 14** Bressuire <-> Cholet
- 15** Niort <-> Cerizay
- 16** Niort <-> Saint-Maixent-L'Ecole
- 17** Niort <-> Melle <-> Sauzé-Vaussais
- 18** Niort <-> Brioux <-> Chef-Boutonne
- 19** Bressuire <-> Thouars
- 30** Thouars <-> Argentonnay
- 31** Thouars <-> Loretz d'Argenton
- 32** Thouars <-> Poitiers
- 50** Parthenay <-> Secondigny
- 51** Parthenay <-> Thénézay
- 52** Parthenay <-> Saint-Maixent-L'Ecole
- 70** Chef-Boutonne <-> Saint-Saviol <-> Civray

 Parcours Terra-Aventura sur les lignes signalées



Où acheter ou recharger votre titre de transport ?



- **Auprès du conducteur - À bord des cars**
- **Dans les points de vente du réseau (Transporteurs et dépositaires)**

TRANSPORTEURS

ALLIANCE ATLANTIQUE

- 11 rue Denis Papin 79200 Parthenay
- 13 chemin du fief Binard 79000 Niort
- 2 rue Saillard du Rivault 79440 Courlay
- 6 rue des imprimeurs 86000 Poitiers

VOYAGES GOUJEAU

- 20 rue des Halles 17510 Fontaine-Chalendray

VOYAGES RIGAUDEAU

- 29 rue de l'Océan 85110 Saint-Prouant

ABSIE VOYAGES

- 20 rue de la Sauzaie 79240 L'Absie

HERVOUET FRANCE

- 226, rue Paul Cézanne 79290 Loretz d'Argenton

CHEZ LES DÉPOSITAIRES

CENTRE OUEST TOURISME

- 4 rue du temple 79000 Niort
- 33 rue Gambetta 79300 Bressuire
- 7 rue Saint Nicolas 86000 Poitiers

LE BRAZZA

- 3 place du Maréchal Juin 79220 Champdeniers

HYPER U

- Avenue François Mitterrand 79200 Parthenay

CARO MERCERIE

- 1 rue du dépôt à sel 79600 Airvault

SUPER U

- 2 boulevard de Diepholz 79100 Thouars

TABAC PRESSE

- Place des Maronniers 79310 Mazières en Gâtine

BOULANGERIE

- Place de l'église 79390 La Ferrière en Parthenay

VIVAL

- 36 bis Place St Martin 79350 Chiché

MAISON DE LA PRESSE

- 3 rue de l'Anjou 79132 Secondigny

CULTUR 1 ZONE COMMERCIALE U

- 2 route de Montalembert 79190 Sauzé-Vaussais

CCNES MELLOIS EN POITOU

- 2 rue des fusains 79500 Melle

KIOSQUE TANLIB *

- Place de la Brèche 79000 Niort (*uniquement billets unitaires et carnets tout public)

VENTE SUR APPLICATION MOBILE TICKET MODALIS

Disponible sur les stores Android et iOS.

Achat de tous les titres de transport, sauf abonnements annuels et tarif groupe depuis son smartphone en téléchargeant l'application Ticket Modalis.

Après avoir acheté son titre sur l'application, cliquer sur un bouton noir (sur l'écran du smartphone), scanner le QR Code disponible à l'entrée du car et présenter l'écran du smartphone affichant le titre valide au conducteur.



Tarifs

Avec les Estivales, découvrez les richesses touristiques du territoire sans vous ruiner ! Sans soucis de voiture ou de parking à payer. Voyagez à prix réduit et visitez malin grâce aux lignes régionales dans les Deux-Sèvres. Retrouvez toute la gamme tarifaire sur transports.nouvelle-aquitaine.fr.


- **Ticket Aller-Retour**
4,10 € (validité journée).
- **Carnet 10 voyages**
9,20 € - de 28 ans (soit 0,92€ le trajet)
18,40 € tout public (soit 1,84€ le trajet)
- **Gratuit** pour les moins de 4 ans



Où vous renseigner ?





Retrouvez tous les tarifs et les infos horaires de toutes les lignes des cars régionaux du Réseau interurbain des Deux-Sèvres sur transports.nouvelle-aquitaine.fr ou renseignements par téléphone (préparez le numéro de la ligne souhaitée) en appelant le **0970 870 870** (du lundi au samedi de 8h à 19 h - Prix d'un appel local).



MESURES SANITAIRES COVID-19

Consultez les gestes barrières sur le site www.gouvernement.fr

LES ESTIVALES VISITES DU PATRIMOINE




PATRIMOINE

- **Parthenay** - Pays d'Art et d'Histoire - FLIP 2022
- **Niort** - Ville et Port Boinot
- **Bressuire** - Découverte de la ville
- **Poitiers** - Capitale Romane Ville d'Art et d'Histoire
- **Saint-Loup-Lamairé** - Petite Cité de Caractère
- **Airvault** - Petite Cité de Caractère
- **Thouars** - Ville et Château
- **Melle** - Ville, églises romanes et mines d'argent
- **Celles-sur-Belle** - Petite Cité de Caractère
- **Mauléon** - Petite Cité de Caractère



LES ESTIVALES ACTIVITÉS NAUTIQUES



- **Parthenay** - Base de loisirs
- **Moncoutant** - Pescalis



PARTHENAY

GARE ROUTIÈRE
AV. F. MITTERRAND



Pays d'Art et d'Histoire

Prenez le temps de découvrir Parthenay cette cité médiévale remarquable au cœur de la Gâtine poitevine !

Ville étape du chemin vers Saint-Jacques de Compostelle, on peut y admirer de nombreux édifices religieux du Moyen Âge, notamment le couvent des Cordeliers et l'église Saint-Pierre de Parthenay-le-Vieux où le moine Aimery Picaud rédigea au XII^e siècle le Guide du Pèlerin.

Bâtie sur un éperon rocheux, la cité des Parthenay-Larchevêque est célèbre pour son vieux centre très bien conservé abritant de nombreuses maisons à pans de bois.

Vous serez charmé par ses nombreux édifices romans, ses remparts, ses portes fortifiées, son quartier Saint-Jacques aux maisons à pans de bois et son jardin d'inspiration médiévale.

Des visites guidées et commentées pour percer tous les secrets de cette cité médiévale auprès de la Maison du Patrimoine.

Plus d'infos

Office de Tourisme de Parthenay
+33(0)5 49 64 24 24
osezlagatine.com

Maison du Patrimoine
+33(0)5 49 94 90 63
+ 33(0)5 49 71 08 86
cc-parthenay-gatine.fr

Base de loisirs
+33(0)5 49 64 24 24

Gatinéo
+33(0)5 49 71 08 90
cc-parthenay-gatine.fr

Base de Loisirs

Située près du camping de Parthenay, la base de loisirs est un espace agréable pour la promenade et la détente, pour petits et grands. À côté du plan d'eau se trouve le centre aquatique Gatinéo.



Le blues du pèlerin - Arrêt : Parthenay - Gare Routière - voir page 28



FLIP 2022

36^e édition du Festival Ludique International de Parthenay du 13 au 24 juillet 2022

« Imaginez une «ville en jeux», gratuite, et pour toute la famille !

Chaque été, novices et amateurs éclairés se laissent guider par les animateurs de la Cité des Jeux dans un incroyable parcours ludique !

Plus de 30 000m² du centre-ville de Parthenay sont transformés pendant 12 jours en un immense plateau de jeux : Le FLIP !

Devenue une véritable destination vacances-famille, la manifestation draine plus de 180 000 visiteurs chaque été.

Avec ses 450 animateurs et intervenants, plus de 4000 jeux et jouets, des concours divers et variés, plus de 150 partenaires éditeurs, et sa douzaine de villages thématiques : le FLIP est l'un des plus grands festivals des jeux au monde.

Rendez-vous tous les étés pour profiter de la « petite Carcassonne de l'Ouest » en pleine explosion ludique.

Au détour de la plus longue rue médiévale d'Europe, vous apercevrez probablement un fou du roi dictant ses règles et questions à la foule : rapprochez-vous, qui sait, vous remporterez peut-être la belle ! »

Plus d'infos
jeux-festival.com



©Photographie-Robein

LIGNE 11 Poitiers



©TT-CERTNA - PBAUDRY - CERTNA

Ville d'Art et d'Histoire - Capitale Romaine par excellence

Avec cette ligne, liaison directe entre les départements 79 et 86, vous pouvez visiter la ville de Poitiers, la ville aux cent clochers : Visitez les bijoux et trésors de l'Art Roman à Poitiers.


Les incontournables : la sublime église Notre-Dame-La Grande bijou de l'art roman. La Cathédrale Saint-Pierre construite à l'initiative d'Aliénor d'Aquitaine et d'Henri II Plantagenêt à partir de 1160 au sein de ce monument vous pourrez contempler les flamboyantes peintures murales récemment mises à jour. Un trésor gothique inédit en France. Remontez le temps au baptistère Saint-Jean, l'un des plus anciens monuments chrétiens d'Europe. Dernier vestige mérovingien à Poitiers, l'ensemble architectural sert d'écrin à une piscine baptismale et abrite peintures romanes et sarcophages sculptés.


À voir : l'Hôtel de Ville, d'inspiration Renaissance sur la place du Maréchal Leclerc, puis dirigez-vous vers le Palais des Comtes de Poitou-Ducs d'Aquitaine vu de l'extérieur, avec la tour Maubergeon, remarquable exemple de donjon médiéval. Puis pénétrez dans la grande salle dite «des pas perdus ». Une façade de lumière y subjugue les visiteurs grâce à ses vitraux surplombant trois cheminées monumentales.

Pour les amateurs de nature, le parc de Blossac est un véritable havre de verdure et depuis les remparts, le promeneur domine la vallée du Clain, s'offrant un point de vue exceptionnel. Pour les amateurs de sensations fortes à quelques kilomètres du centre-ville vous attend le Parc du Futuroscope.

Plus d'infos

Office de Tourisme du Grand Poitiers
+33(0)5 49 41 21 24
futuroscope.com





© Adobe stock - Shutterstock



Plus d'infos

Office de Tourisme Bocage Bressuirais +33(0)5 49 65 10 27 tourisme-bocage.com

Musée de Bressuire +33(0)5 49 74 32 24 +33(0)6 43 47 48 12 Ouverture à partir du 9 juillet au 8 août 2021. Entrée gratuite. Les mardis, mercredis et dimanches de 14h30-18h. agglo2b.fr

Bressuire, une ville qui mérite le détour !

Bressuire a une longue tradition commerciale avec son activité drapière, notamment au XV^e siècle. Ruinée suite à l'insurrection vendéenne, elle se relève grâce à l'arrivée du chemin de fer.

Découvrez l'église Notre-Dame et son clocher haut de 56 m et entrez dans l'édifice et admirez les voûtes bombées de la nef de style angevin Plantagenêt, le chœur du XVI^e siècle éclairé par des vitraux colorés et embelli par des fresques du XIX^e siècle.

Place de l'Hôtel de Ville, faites une halte au Musée de Bressuire, musée d'art et d'histoire installé dans les anciens greniers à grain de la ville.

Vous prendrez plaisir à prolonger vers le château : construit sur un promontoire rocheux au XI^e siècle, le château, propriété de la famille Beaumont n'a eu cesse de renforcer son système défensif et aurait compté jusqu'à trois enceintes successives. Aujourd'hui, suivez l'enceinte de 700 m de long, scandée de 38 tours dont certaines sont aménagées comme point d'appui isolé, et flânez devant les ruines romantiques du logis XV^e siècle. De l'esplanade, profitez de la vue sur la Chapelle St Cyprien, le verger des sculpteurs et sur les anciens abattoirs XIX^e siècle construits sur le modèle des fermes du Bocage Vendéen.

Pour découvrir la ville de Bressuire, un circuit découverte est aménagé ; muni d'un livret, vous suivez le balisage pour découvrir le patrimoine.



GARE ROUTIÈRE AV. F. MITTERRAND

VOIR INFOS PAGE 92



Du « Beaumont » au château - Arrêt : Bressuire-Gare SNCF - voir page 30



© SEMA-LAC

Street Art

Un parcours Street Art pour découvrir des fresques dans les rues de Bressuire. Une découverte surprenante de l'art urbain à travers des artistes régionaux voire de renommée internationale. Nouveau Parcours Terra Aventura sur le thème du Street Art.


Marchés de Bressuire

mardi et samedi matin et mercredi après-midi.

Visite sensorielle

Visite sensorielle en compagnie d'un guide du Château de Bressuire le mercredi organisée par l'Office de Tourisme sur réservation du 20/07 au 25/08 à 10h30. Chasse au Trésor le mercredi à 17h30 au Château de Bressuire du 20/07 au 24/08.





NIORT

PLACE DE LA BRÈCHE

Plus d'infos

Office de Tourisme Niort-Marais Poitevin +33(0)5 49 24 18 79 niortmaraispoitevin.com

Niort et Port-Boinot : Ouverture nature sur le territoire

Vous êtes arrivés à Niort, ville tertiaire et étudiante, la plus peuplée de France intégrée à un Parc Naturel Régional.

Elle s'est engagée à abriter la plus grande réserve naturelle en milieu urbain, soit 120 hectares. Une démarche intégrée à Niort durable 2030, un vaste programme de préservation qui témoigne de la volonté de prendre soin de cet héritage.

Zoom sur Port-Boinot

L'itinérance débute ici. Port-Boinot est le point de départ rêvé de vos escapades sur l'ensemble du territoire. Rendez-vous au rez-de-chaussée du Séchoir, l'imposante bâtisse qui doit son nom à un glorieux passé industriel, quand il était utilisé dans le traitement des peaux de chamois.



©Abodet



©Abodet



©Abodet

Le comptoir des itinérances

Le Comptoir des itinérances et randonnées est un espace dédié à la valorisation des circuits tracés sur les 40 communes de votre destination. Les parcours proposés sont centrés sur la découverte du patrimoine ou le simple plaisir de la promenade, quel que soit votre mode de déplacement.

La bicyclette est évidemment très prisée ici. Prenez connaissance des Véloroutes labellisées qui traversent l'agglomération et ses abords comme la célèbre la Vélo Francette. En tout, près de 300 km de chemins paisibles et clairement balisés n'attendent que vous.

Sans oublier les incontournables ... Revue de Patrimoine

Pour vous orienter, vous guider et vous mettre en appétit de patrimoine, rendez-vous au 1er étage du Séchoir dans l'espace Epona. En une heure de visite, en suivant un parcours semé d'écrans, de sons et de jeux, vous embrassez l'ensemble des thématiques du territoire pour en saisir toutes les clés: histoire, grands personnages, faune, flore...

90 minutes de pierres et de verre

Sur le terrain, vous découvrez des bâtiments remarquables à Niort :

- **Les Halles dans le style Baltard** : Cathédrale de fonte, de verre et d'acier
En savoir plus : Les Halles de Niort + QR CODE
- **Le Donjon** : Vestige remarquable du Château des Plantagenêt
À ne pas manquer : La vue panoramique sur la ville - Terrasse du Donjon
- **Le Pilon** : Hier hôtel de ville aujourd'hui lieu d'expos
- **Des églises** aux 4 coins cardinaux : Garantes de notre esprit de clocher
- **L'Hôtel de Ville** : Un petit air de Paris en miniature
- **Le Musée Bernard d'Agesci** : 3 musées en un : Beaux-Arts, Histoire Naturelle et Conservatoire de l'éducation.

À partir de Niort, vous pourrez rejoindre la cathédrale de verdure : Le Marais Poitevin avec le réseau Tanlib.



**SAINT-LOUP
LAMAIRÉ**

PLACE DES TANNERIES



©Studio-Francis-CRTNA

Plus d'infos

**Office de Tourisme
Airvaudais-Val du Thouet**
+33(0)5 49 70 84 03
osezlagatine.com

**Saint-Loup-Lamairé, Petite Cité de caractère
et son château**

Flânez dans les ruelles médiévales qui abritent de magnifiques demeures à pans de bois des XV^e et XVI^e siècles.

Découvrez le château de Saint-Loup et entrez dans l'église Notre-Dame de l'Assomption pour admirer son retable et peut-être entendre l'orgue Aubertin. Offrez-vous un tour de canoë ou pédalo depuis l'embarcadère situé au cœur du village. Situé au bord du Thouet, cette cité à caractère médiéval est particulièrement remarquable. Ses maisons à pans de bois, édifiées de part et d'autre de la rue principale, vous accompagnent vers l'un des plus beaux châteaux du Poitou, géographiquement le plus au sud de la Vallée de la Loire. L'histoire veut que Charles Perrault, alors en voyage dans le Poitou, tomba sous le charme du château de Saint-Loup. La bâtisse plut tant à l'écrivain qu'il s'en inspira pour écrire le conte du Chat Botté. Classé Monument Historique, le château et ses jardins nous attirent dans l'univers onirique des contes de fées.

Grâce à ses activités de tanneries et de draperies du début du XVI^e siècle, Saint-Loup-Lamairé bénéficie d'une architecture exceptionnelle : demeures avec des façades faites de jeux de briques encadrées de poutres de bois, étages en léger encorbellement, cheminées monumentales. Certaines demeures marquées d'histoire, auraient même appartenu à de grandes personnalités telles que Voltaire.

Ancré au cœur de la Vallée du Thouet, il est agréable de se laisser enivrer par le charme des chemins de randonnée environnants tout en empruntant les « pierrés » pour traverser la rivière.



PARTHENAY

GARE ROUTIÈRE
AV. F. MITTERRAND

VOIR INFOS PAGE 7



Cébron pour les z'abdos! Arrêt : Saint-Loup-Lamairé - Place des Tanneries- Voir page 31



©Studio-Francis-CRTNA

AIRVAULT

PLACE DU CYGNE

Airvault, Petite Cité de Caractère


Laissez-vous surprendre par l'église abbatiale romane, les halles, le vieux château, la fontaine souterraine... de ce village médiéval.

Profitez-en pour visiter gratuitement le musée Jacques Guidez présentant une large collection d'objets ethnographiques. Airvault, Petite Cité de Caractère, est parsemée de trésors architecturaux et est chargée en histoire. Elle détient également des richesses naturelles avec le Thouet, qui traverse la ville et agrémente les randonnées pédestres ou VTT...

Découvrez son église abbatiale et son orgue à cylindre, ses Halles et sa fontaine souterraine, son Vieux Château, et les bâtiments conventuels de son ancienne abbaye (qui abritent désormais le musée municipal Jacques Guidez).

Partez à la découverte de ces trésors sur les chemins de randonnées et les parcours de vélos et profitez des diverses animations proposées tout au long de l'année sur le territoire de l'Airvaudais-Val du Thouet.

La philosophie en lumière « La consolation de la vieillesse est de rendre la jeunesse heureuse », Voltaire songeait-il à Airvault en écrivant cela en 1763 ? Sa famille en était originaire et il y a passé plusieurs étés, enfant. L'on raconte que le dramaturge se serait inspiré du nom de la ville pour bâtir son nom de plume, en inversant les syllabes : air-vault/ volt-aire. Ici, le collège porte le nom du philosophe.



Plus d'infos

**Office de Tourisme
Airvaudais-Val du
Thouet**
+33(0)5 49 70 84 03
osezlagatine.com



Sur les pas d'Aldéarde d'Aulnay - Arrêt : Airvault - Place du Cygne - voir page 29



THOUARS

PLACE DU BOËL

©Adobe stock

Plus d'infos



Office de Tourisme
Airvaudais-Val du Thouet
+33(0)5 49 70 84 03
osezlagatine.com

Thouars : la ville, le Château son orangerie et la vallée du Thouet.

Labellisée Ville d'Art et d'Histoire, cette cité remarquable Thouars recèle de trésors patrimoniaux à explorer : des églises romanes aux hôtels particuliers, en passant par l'incourtournable château des Ducs de la Trémoille, symbole de la ville.


Empruntez les nombreuses petites ruelles de la cité médiévale et flânez au sein du quartier Saint Médard, où les maisons à pans de bois témoignent de la richesse du patrimoine.

À ne pas manquer : le pont des Chouans, construit au XIII^e siècle, puis fortifié au XV^e siècle, le musée Henri Barré avec de belles collections thématiques de faïence, beaux-arts, archéologie, le Centre d'art la Chapelle Jeanne d'Arc aujourd'hui référence dans le domaine de l'art contemporain, l'Hôtel Tyndo chef d'œuvre d'architecture de la fin du XV^e siècle, aujourd'hui Conservatoire de musique et de danse, la Chapelle Notre Dame du château, rattachée au château des Ducs de la Trémoille. Bâtie par Louis II de la Trémoille et Gabrielle de Bourbon datant du début du XVI^e siècle, cette collégiale possède une magnifique loggia de style Renaissance italienne. La Tour porte au Prévost construite au XII^e siècle qui constituait l'entrée principale de la ville au Nord. Ancienne abbaye construite pour la congrégation des chanoines réguliers de Saint-Augustin depuis le milieu du XIX^e siècle, qui accueille l'Hôtel de ville. Enjambant le Thouet entre Thouars et Sainte Radegonde et long de 200 m, le viaduc édifié par la compagnie de Gustave Eiffel en 1872. La Tour du Prince de Galles, construite à la fin du XII^e siècle, l'abbatiale Saint-Laon, l'église Saint-Médard, monument le plus connu et le plus visité de la ville. Cet édifice est systématiquement cité lorsque l'on évoque l'art roman en Poitou. L'église est classée Monument Historique en 1909.

Et pour finir le monument incourtournable de la ville : le Château des Ducs de la Trémoille. Dès le VIII^e siècle, sur le rocher escarpé enserré par un méandre du Thouet propice à la défense, existe une forteresse prise puis rasée en 762 par Pépin le Bref.



Plus d'une tour dans son sac ! - Arrêt : Thouars - Place du Boël - voir page 29



ARGENTONNAY

BOURG D'ARGENTON

©Philippe Weil

Site Natura 2000

Partez à la découverte de la superbe vallée d'Argenton, site classé Natura 2000 avec le Clos de l'Oncle Georges et la Passerelle d'Auzay et son parcours «Sur les pas de l'Oncle Georges».

Terre d'audace et d'aventure, la Vallée de l'Argenton regorge de lieux magiques témoins d'une histoire riche et complexe.

En suivant pas à pas les indices disséminés dans la ville, découvrez la vie de l'Oncle Georges, personnage emblématique de la commune d'Argentonnay et laissez-vous conter l'histoire d'un homme et d'une cité de caractère ...

Livret découverte disponible auprès de l'Office de Tourisme de Bressuire et Mauléon, et à la Maison des services à Argentonnay les Vallées.

Plus d'infos

Argentonnay
Marché le jeudi matin.


Parcours découverte
d'Argentonnay les Vallées -
Espace naturel sensible
à Argentonnay : Gratuit



©Philippe Weil



Prochain arrêt : la cache! - Arrêt : Argentonnay - Bourg d'Argentonnay - voir page 31



LIGNE 14 Mauléon

MAULÉON

BROSSARDIÈRE
MOUTON BLANC



©PVALL

Plus d'infos

Mauléon

Marché le samedi matin.

Musée de l'Abbaye

+33(0)5 49 74 32 34

Horaires : Mercredi et

vendredi de 10h à 12h et

de 14h à 18h - Mardi, jeudi,

samedi et dimanche de 14h à 18h

agglo2b.fr

tourisme-bocage.com

Mauléon, Petite cité de caractère et village étape. De cité Castrale à Cité du cuir.

Perchée sur son éperon rocheux, la cité castrale de Mauléon doit son existence aux seigneurs de Mauléon.

Fief des Mauléon, grands seigneurs poitevins du XI^e au XIII^e, la ville recèle une histoire ancienne. Elle se développa autour de son château et de son abbaye dès le XI^e.

Témoin des Guerres de Religion, elle devint aussi un temps, capitale de la Vendée militaire et fut le théâtre d'une bataille mémorable qui se déroula le 5 juillet 1793 sur les coteaux du Mont Gaillard. La cité médiévale conserve encore les traces de ses anciennes fortifications. Bâti sur un escarpement rocheux, niché au cœur d'une campagne verdoyante, le lieu se prêt à la contemplation.

Surplombant la vallée de l'Ouin, le château offre un panorama exceptionnel sur les toits de la ville et le bocage environnant. Au pied des remparts, le quartier de Saint-Jouin dévoile son charme discret, avec son clocher de tradition romane, son logis du XVII^e.

Le long de la vallée, se déploient les faubourgs qui marquaient l'essor industriel de la cité. L'ancienne tannerie, les anciennes usines de chaussures témoignent ici de l'activité du cuir autrefois très importante à Mauléon.



En parallèle de la tannerie, de nombreuses entreprises vont se développer sur le territoire en étroite collaboration avec le tissu industriel de la région (sur les départements du Maine et Loire, de la Vendée, des Deux-Sèvres et de la Loire-Atlantique). Ainsi les XIX^e et XX^e siècles seront pour cette région à l'ouest de la France, l'existence d'un véritable pôle industriel autour du travail du cuir et de la fabrication de chaussures. Le Mauléonais comptera deux tanneries, six usines de chaussures, deux ganteries, et deux entreprises de confection de vêtements. Le magasin de vêtements de cuir, « Les CUIRS GUIGNARDS » existe à Mauléon depuis 1955.

En 1915, c'est l'année de construction de « La Villa Bleue » demeure du maître tanneur, Théophile Baudry, sur l'emplacement de l'ancien logement patronal. Aujourd'hui, cette magnifique demeure est une chambre d'hôte.

Marché le samedi matin.

Visite sensorielle en compagnie d'un guide de la ville de Mauléon le jeudi organisée par l'Office de Tourisme sur réservation du 20/07 au 25/08 à 10h30.

Incontournable le nouveau Musée L'Abbaye de Mauléon

Il permet aux visiteurs de découvrir près de 3 000 ans d'histoire du bocage (Entrée gratuite).

Des mystérieux rochers gravés des Vaulx à l'exceptionnelle orfèvrerie, en passant par les curieuses légendes populaires...

Plongez dans les temps très anciens (géologie, pré-histoire, protohistoire) dans la magnifique cave voûtée, avec les monumentaux rochers des Vaulx (1er site européen de figures anthropomorphes gravées). Suivez un tunnel pour comprendre le paysage du bocage. Une salle attenante évoque la culture populaire (contes, chants, musiques) et l'écrivain emblématique Ernest Pérochon.

Quatre autres espaces retracent l'histoire du mauléonais du Moyen Âge jusqu'aux guerres de Vendée, puis l'industrialisation du XIX^e siècle, avec de nombreux outils d'époque. La remarquable chapelle évoque l'histoire religieuse (précieuses pièces d'orfèvrerie), les légendes et croyances, ou encore l'atelier du cirier, les nouvelles technologies du XIX^e siècle. Avec son entrée gratuite, son parcours enfant, son audio-guide, le musée s'adresse à toute la famille !



© Virginie Pagarano



La boîte secrète - Arrêt : Mauléon - Mouton Blanc - voir page 28



**MONCOUTANT
PESCALIS**

CENTRE BOURG

MONCOUTANT

CENTRE BOURG

Plus d'infos

+33(0)5 49 72 00 01
pescalis.com

Entre amis ou en famille , prenez le temps de savourer la nature et les plaisirs de détente qu'offre ce site naturel Pescalis.

Vous avez la possibilité de rejoindre le site à pied par la voie verte ou via le bourg, profitez du marché fermier tous les dimanches matins sur la place du village de Pescalis, location de vélo, de trotx (vélo 100% électrique), pack de pêche, balade autour du sentier des étangs ... après une journée d'activités en plein air, rien de mieux de se détendre et de savourer les plaisirs de la table au restaurant avec terrasse avec vue sur l'étang.



@Philippe Wall



Randonnée pédestre

Percez les secrets de la quiétude de ce village à travers ses rues et ses chemins creux.
Départ: Place de l'église durée du parcours pédestre : 2 h
Vous découvrirez au cours de ce circuit :

- La sèvre Nantaise, ses fouilles ou sablières ainsi que son paysage de bocage
- Pescalis, le Centre International Nature et Pêche
- Le moulin de Braud
- La ferme découverte des Noues de Puy-Jean
- Le château de Genève, maison bourgeoise antérieure au XVIII^e siècle.
- L'église, fin XV^e début XVI^e siècle
- Le rocher de granit près de l'église, commémoratif des Guerres de Vendée qui ont débuté à Moncoutant en août 1792 et le château St-Claude, XIX^e siècle.


Festival photographique

Profitez également du Festival photographique tout l'été en plein air et en galerie, accessible dans le Bourg directement en accès libre.



Plus d'infos

**Office de Tourisme du
Bocage Bressuirais**
+33(0)5 49 65 10 27
tourisme-bocage.com



MELLE

PLACE GROUSSARD



©S. Pallancy - CRTMA

Plus d'infos

Office de Tourisme du Pays Mellois +33(0)5 49 29 15 10 decouvertes.paysmellois.org

Mines d'argent +33(0)5 49 29 15 54 mines-argent.com

Mairie de Melle +33(0)5 49 27 00 23 mairie-melle.fr

Melle, ses églises romanes et les mines d'argent

Capitale du Mellois protestant, Melle sait jouer de l'alliance entre ses atouts patrimoniaux et des aménagements botaniques récents.

Les halles Baltard, le temple protestant et l'hôtel particulier de Menoc frayent avec un arboretum, troisième du genre en France par le nombre de ses collections végétales spécialisées. Ce chemin de la découverte se chargera de vous faire circuler de monuments reconnus en recoins de pierres ouvragées méconnus.

Pas une mais trois églises à Melle, la fameuse Triade Romane ! L'église Saint-Hilaire de Melle vaut le détour. Etape sur les chemins du pèlerinage de Saint-Jacques-de-Compostelle, Melle et ses églises romanes sont incontournables. L'église Saint-Hilaire est la plus vaste et la plus connue de notre triade melloise. Elle a été classée au Patrimoine mondial de l'humanité par l'UNESCO en 1998 au titre d'étape de Saint-Jacques-de-Compostelle. Son nom vient du premier évêque de Poitiers, mort en 367, cette église est la seule à être toujours utilisée en tant que lieu de culte.


Venez découvrir l'ensemble de ses chapiteaux ornés d'animaux fantastiques, de musiciens et plein d'autres à découvrir. Vous apprécierez aussi la richesse des sculptures sur les différents portails de l'église et découvrirez son célèbre cavalier. On évoque une représentation de l'Empereur Constantin, de Charlemagne et plus probablement celle d'un seigneur local.



L'église Saint-Savinien (classée Monument Historique en 1914), est la seule qui se trouve dans les murs de la ville médiévale et est aussi la plus ancienne. On trouve aussi ses premières traces en 1050. Malgré les guerres de Religions, elle aurait pu être la seule église paroissiale de Melle, mais le destin en a décidé autrement. Car en 1801, elle devient une prison avec toutes les conséquences que l'on peut imaginer pour son architecture. Restaurée, elle accueille aujourd'hui des manifestations culturelles. La plus harmonieuse des trois est l'église Saint-Pierre. On en retrouve des empreintes dès 950 lorsqu'elle est donnée à l'Abbaye de Saint-Maixent. Elle subit de lourdes restaurations à la fin du XVIIe et au XIXe siècle. Elle est classée Monument Historique en 1862. Un vrai petit bijou d'architecture romane à voir.

Visitez les plus anciennes mines d'argent exploitées à l'époque de Charlemagne jusqu'à la fin du X^e siècle pour l'atelier monétaire de Melle. Visites exclusivement guidées. Animations paléo-métallurgiques aux Mines d'Argent des Rois Francs du 13 juin au 1^{er} juillet 2022.

Les amateurs de motos seront comblés par la collection du Musée Monet Goyon avec une quarantaine de modèles qui retracent l'aventure de ce constructeur français. Possibilité de visite guidée. Ouvert du 1^{er} juin au 30 septembre 2022 du jeudi au dimanche.




Événements phares

- Biennale d'Art Contemporain du 25 juin au 25 septembre 2022 sur la thématique « Les rêves du Monde » avec des artistes sélectionnés par le Fond Régional d'Art Contemporain.
- Visites guidées et animations autour du Chemin de la découverte tout l'été 2022 - Infos sur decouvertes.paysmellois.org/agenda.
- Visites guidées de la ville :
 - Pour les groupes (à partir de 10 personnes) avec le Pays d'Art et d'Histoire.
 - Pour les individuels (moins de 10 personnes) avec nos Raconteurs de territoire. Infos et réservation auprès de l'Office du Pays Mellois
 - Pour les groupes et les individuels : Virouneries en poitou: +33(0)6 75 90 16 09 virouneries-en-poitou.com



©Musée Monet Goyon





LIGNE 17 Celles-sur-Belle

CELLES-SUR-BELLE

PLACE DE LA GARE



©FROCH

Plus d'infos


Office de Tourisme du Pays Mellois
+33(0)5 49 29 15 10
decouvertes.paysmellois.org

Abbaye Royale
+33(0)5 49 32 92 28
abbaye-royale.celles.com

Celles Sur Belle, Petite Cité de Caractère

À découvrir le charmant village de Celles-sur-Belle – la-bellisé Petite Cité de Caractère – et son très bel ensemble historique composé de l'imposante Abbaye royale, de l'église abbatiale et son magnifique orgue rénové en 2018 par des artisans locaux. Il devient la clé de voûte de nombreux concerts classiques de la ville de Celles-sur-Belle. et des jardins avec leurs bassins avec leurs grosses carpes koi et le jardin des insectes qui font le plaisir des petits et des grands.

L'histoire de la localité est intimement liée à celle de son abbaye. Celle-ci fut fondée au début du XII^e siècle, succédant à un prieuré érigé sur l'un des chemins du pèlerinage de Saint-Jacques de Compostelle. Malmenée durant la Révolution, l'abbaye, acquise par la ville en 1971, fait alors l'objet d'une nouvelle campagne de restauration. C'est aujourd'hui un centre culturel d'importance.



© xxxxxxx



©Studio Francis - CRTNA



La Maison des Fromages de Chèvre

Amateurs de fromages de chèvre? La Maison des Fromages de Chèvre vous comblera avec une exposition interactive autour des aspects historiques, sociaux et techniques de la fabrication des fromages de chèvre. Boutique caprine, dégustations, ateliers, animations pendant les vacances scolaires. Entrée libre et visite gratuite. **Ouverture toute l'année du mardi au vendredi de 9h à 12h30 et de 14h à 18 h et le samedi de 9h à 12h30.**



©Maison des fromages de chèvre

Plus d'infos


Maison des fromages de chèvre
+33(0)5 49 16 67 16
maisondesfromagesdechèvre.com

Événements phares

- **Festivals de musique classique tout l'été**
 - Du 5 au 10 juillet 2022: Académie Corps et Voix.
 - Du 11 au 18 juillet 2022: Festival du Souffle, organisé par Ellipsos.
 - Du 19 juillet au 7 août 2022: ArtenetrA
 - Du 16 au 21 août 2022: Académie Corps et Voix.
 - Du 20 au 27 août 2022: Festival lumières du baroque par Mensa Sonora.

• Visites guidées de la ville

Pour les groupes et les individuels: Virouneries en Poitou - +33(0)6 75 90 16 09 virouneries-en-poitou.com



Belle cherche sa bête - Arrêt: Celles-Sur-Belle - Place de la Gare - voir page 29



L'INCROYABLE CHASSE AUX TRÉSORS

500 AVENTURES 365 J/AN

APPLICATION 100% GRATUITE

TENTEZ L'AVENTURE EN NOUVELLE-AQUITAINE

10 ANS

The image shows a woman and two children hiking on a wooden path in a forest. They are surrounded by various geocaching-themed icons and characters, including a smartphone displaying the app, a treasure chest, and colorful cartoon characters. The background is a lush green forest with a stream.

Cet été dans le cadre des Estivales, vivez l'incroyable aventure de la Chasse aux Trésors avec Terra Aventura !

Certains parcours sont desservis par les **lignes de cars régionaux réguliers**. Profitez pour jouer et vivre **une expérience unique entre amis ou en famille**. Vous serez guidés par **les Poïz**, des petits personnages à fort caractère ! **Suivez-les !** Ce jeu allie **promenades et découvertes** des pépites patrimoniales locales et des plus belles balades **100% Nouvelle-Aquitaine !**

Comment jouer ?

- 1) **Téléchargez l'application** à partir de Google Play et Itunes
- 2) **Choisissez votre parcours**
Sélectionnez-le en fonction de **sa thématique, de sa durée, de sa difficulté ou de sa proximité**. Téléchargez les données du parcours et partez à la découverte du trésor.

Partez à l'aventure !

Cliquez sur « **Démarrer** ». En quelques gestes, visualisez votre position sur la carte et cheminez d'étape en étape. Saisissez en toute simplicité les réponses aux énigmes et les coordonnées GPS de la cache s'affichent ! **Vous n'avez plus qu'à vous laisser guider...**

Bonne chasse aux Trésors de Nouvelle-Aquitaine !

Plus d'info

sur le site de Terra Aventura
terra-aventura.fr



COMITÉ RÉGIONAL DU TOURISME

Site de Bordeaux
4 Place Jean Jaurès
CS 31759
33074 Bordeaux Cedex

Site de Limoges
Maison Régionale du Tourisme
30, cours Gay-Lussac
C.S. 50095
87003 Limoges Cedex 1

Site de Poitiers
Maison régionale
du Tourisme
8 Rue Riffault
86000 Poitiers



Le sou volé de Charlemagne

SAVOIR-FAIRE

Difficulté : ★★☆☆☆ Durée : 2h • Kilométrage : 5 km

Terrain : — — — — — Arrêt : MELLE - Centre bourg Place Groussard Desservi par les lignes régionales 17 - 18



Le blues du pèlerin

SAINT-JACQUES DE COMPOSTELLE

Difficulté : ★★★★★ Durée : 2h - 3h • Kilométrage : 5 km

Terrain : — — — — — Arrêt : PARTHENAY Gare Routière Desservi par les lignes régionales 10 - 11 - 12 - 50 - 51 - 52



La botte secrète

MÉDIÉVAL

Difficulté : ★★☆☆☆ Durée : 1h - 2h • Kilométrage : 3 km

Terrain : — — — — — Arrêt : MAULÉON Mouton Blanc Desservi par la ligne régionales 14



Belle cherche sa Bête

LITTÉRATURE

Difficulté : ★★☆☆☆ Durée : 1h - 2h • Kilométrage : 3 km

Terrain : — — — — — Arrêt : CELLES-SUR-BELLE Place de la Gare Desservi par la ligne régionale 17



Le vent tourne !

HISTOIRE ET MONUMENTS

Difficulté : ★★★★★ Durée : 2h • Kilométrage : 5 km

Terrain : — — — — — Arrêt : CHEF-BOUTONNE Place Cail Desservi par les lignes régionales 18 - 70



Sur les pas d'Aldéarde d'Aulnay

CONTES ET LÉGENDES

Difficulté : ★★☆☆☆ Durée : 2h - 3h • Kilométrage : 6,5 km

Terrain : — — — — — Arrêt : SOULIÈVRES - Barroux Desservi par la ligne régionale 10



Plus d'une tour dans son sac !

HISTOIRE ET MONUMENTS

Difficulté : ★★☆☆☆ Durée : 2h • Kilométrage : 4 km

Terrain : — — — — — Arrêt : THOUARS Place du Boël Desservi par les lignes régionales 10 - 19 - 30 - 31 - 32



Les Poi'z prennent du galon

HISTOIRE ET MONUMENTS

Difficulté : ★★☆☆☆ Durée : 1h - 2h • Kilométrage : 2 km

Terrain : Arrêt : SAINT-MAIXENT-L'ÉCOLE
Place Denfert Rochereau

Desservi par les
lignes régionales
16 - 52



Prochain arrêt: la cache !

AU BORD DE L'EAU

Difficulté : ★★★★★ Durée : 2h - 3h • Kilométrage : 6 km

Terrain : Arrêt : ARGENTONNAY
Bourg d'Argenton

Desservi par
la ligne régionale 30



Du « Beaumont » au château

HISTOIRE ET MONUMENTS

Difficulté : ★★☆☆☆ Durée : 1h • Kilométrage : 1,5 km

Terrain : Arrêt : BRESSUIRE
Gare SNCF

Desservi par les
lignes régionales
11 - 13 - 14 - 19



Cébron pour les Z'abdos !

SPORT

Difficulté : ★★☆☆☆ Durée : 2h - 3h • Kilométrage : 8 km

Terrain : Arrêt : SAINT-LOUP-LAMAIRÉ -
Place des Tanneries

Desservi par la ligne
régionale 10



Ma campagne au Canada

SYLVICULTURE

Difficulté : ★★☆☆☆ Durée : 2h • Kilométrage : 4 km

Terrain : Arrêt : CERIZAY - Espace Jacques Brel

Desservi par
la ligne
régionale 15



Oh, la belle prise !

AU BORD DE L'EAU

Difficulté : ★★☆☆☆ Durée : 2h • Kilométrage : 4 km

Terrain : Arrêt : MONCOUTANT
Centre Bourg

Desservi par la ligne
régionale 15



Petites chamoiseries entre Poi'z

SAVOIR-FAIRE

Difficulté : ★★★★★ Durée : 1h - 2h • Kilométrage : 3 km

Terrain : Arrêt : NIORT
Place de la Brèche

Desservi par les lignes
régionales 12 - 13 - 15 -
16 - 17 - 18





LES ESTIVALES

TOURISME NOUVELLE-AQUITAINE
nouvelle-aquitaine-tourisme.com

TOURISME DEUX-SÈVRES
tourisme-deux-sevres.com

Retrouvez Les Estivales sur
transports.nouvelle-aquitaine.fr



RÉGION
**Nouvelle-
Aquitaine**

La Région vous transporte