



Cet été, des visites CARrément cool dans les Pyrénées- Atlantiques !

Des idées de sorties et de visites desservies par les lignes de cars régionaux pour vos loisirs à prix minis.

Découvrez les aventures Terra Aventura sur nos lignes !

Achetez vos titres
sur l'application

**TICKET
MODALIS**



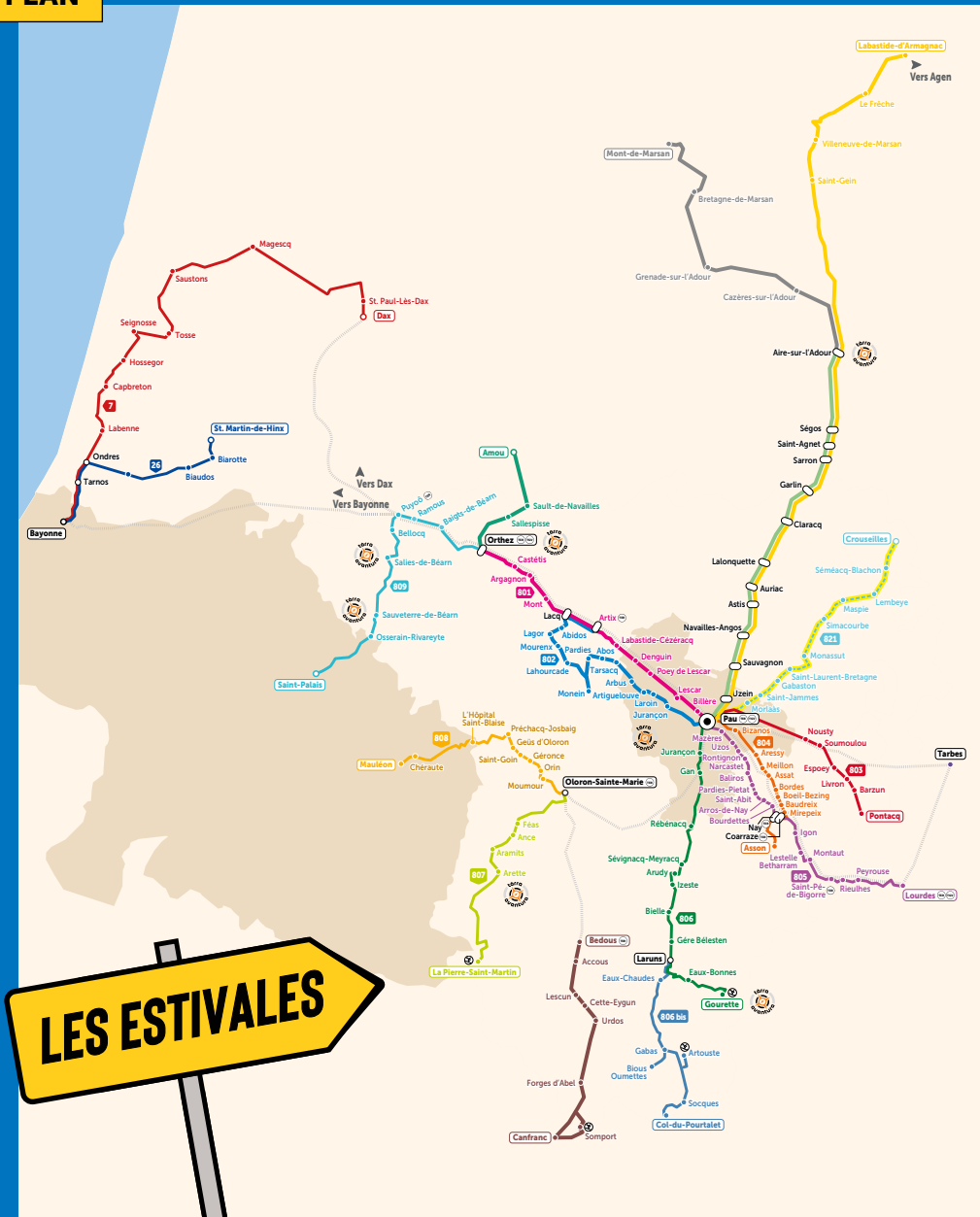
Retrouvez Les Estivales sur

transports.nouvelle-aquitaine.fr



RÉGION
**Nouvelle-
Aquitaine**

La Région vous transporte



Les lignes présentées sont celles qui desservent des sites de visites pour les Estivales cet été. Retrouvez toutes les informations sur vos tarifs, vos lignes et horaires et l'ensemble du réseau des cars régionaux des Pyrénées-Atlantiques sur le site transports.nouvelle-aquitaine.fr.

Les Estivales, c'est quoi ?

Les Estivales sont des sites touristiques pouvant être desservis par certaines lignes des cars régionaux pendant les vacances d'été.

Seul, en couple, entre amis ou en famille, choisissez la solution zen, économique et durable avec les cars régionaux pour vos déplacements estivaux à prix minis ! Profitez de l'occasion pour vivre des expériences locales et découvrir les innombrables richesses des Pyrénées-Atlantiques: Randonnées et activités sportives nature en montagne dans les vallées d'Aspe, d'Ossau et de Barétous,

des villes et villages de caractères à la découverte du Patrimoine et de l'artisanat local ! Sans oublier le géocaching en famille ou entre amis avec les parcours de Terra Aventura et son jeu de «Chasse aux Trésors»! Bref, un vaste choix pour composer le programme de vos futures escapades à la journée.


Cet été, partez à la découverte de cette belle région


avec des idées de sorties et de visites 100 % Nouvelle-Aquitaine

CARrément cool !

Légende carte

- 801** Pau <> Orthez
- 802** Pau <> Artix <> Lacq
- 803** Pau <> Pontacq
- 804** Pau <> Asson
- 805** Pau <> Lourdes
- 806** Pau <> Gourette
- 806bis** Laruns <> Artouste <> Col du Pourtalet
- 807** Oloron-Sainte-Marie <> Arette <> La-Pierre-Saint-Martin
- 808** Oloron-Sainte-Marie <> Mauléon
- 809** Orthez <> Saint-Palais
- Bedous** <> Canfranc
- Pau** <> Agen
- Pau** <> Aire-sur-l'Adour <> Mont-de-Marsan
- 821** Pau <> Crouseilles (ligne sur réservation)
- 7** Dax <> Bayonne
- 26** Bayonne <> Saint-Martin-de-Hinx

 Parcours Terra-Aventura sur les lignes signalées



Où acheter ou recharger votre titre de transport ?



- **Auprès du conducteur - À bord des cars**
- **Dans les bureaux de vente**
pour les titres combinés Idélis, Place d'Espagne à Pau.
- **Dans les points de vente du réseau**

Lignes Pau<>Montaut<>Lourdes - Pau<>Pontacq - Pau<>Asson<>Bruges - Pau<>Gourette - Laruns<>Artouste<> Col du Pourtalet - Pau<>Crouseilles - Bedous<>Canfranc

TRANSPORTEUR CITRAM PYRÉNÉES

6, avenue Barthélémy Thimonnier - Zone Induspal - 64140 Lons
+33(0)5 59 72 07 07

Lignes Pau<>Orthez- Pau<>Artix<>Lacq

TRANSPORTEUR TPR (TRANSPORTS PALOIS RÉUNIS)

Chemin de la Saligue - 64140 Lons - +33(0)5 59 27 45 98

Lignes Pau<>Agen - Pau<>Mont-de-Marsan

TRANSPORTEUR KÉOLIS GASCOGNE

215 Téoulère - Route de Benquet - 40280 Saint-Pierre-du-Mont

Ligne Orthez<>Saint-Palais

TRANSPORTEUR TRANSPORT BIDEAIN

200 Route de Bayonne - 64390 Guinarthe-Parenties - +33(0)5 59 38 57 38

Lignes Oloron Sainte-Marie<>Mauléon - Oloron Sainte-Marie<> Arette<>La Pierre Saint-Martin

AUTOCARS SOULETINS

Rue René Elissabide - 64130 Mauléon-Licharre - +33(0)5 59 28 20 86

VENTE SUR APPLICATION MOBILE TICKET MODALIS

Disponible sur les stores Android et iOS.

Achat de tous les titres de transport, sauf abonnements annuels et tarif groupe depuis son smartphone en téléchargeant l'application Ticket Modalis. Après avoir acheté son titre sur l'application, cliquer sur un bouton noir (sur l'écran du smartphone), scanner le QR Code disponible à l'entrée du car et présenter l'écran du smartphone affichant le titre valide au conducteur.



Tarifs

Avec les Estivales, découvrez les richesses touristiques du territoire sans vous ruiner ! Sans soucis de voiture ou de parking à payer. Voyagez à prix réduit et visitez malin grâce aux lignes régionales dans les Pyrénées-Atlantiques. Retrouvez toute la gamme tarifaire sur **transports.nouvelle-aquitaine.fr**.

- **Ticket Aller-Retour**
4,10 € (validité journée).
- **Carnet 10 voyages**
9,20 € - de 28 ans (soit 0,92€ le trajet)
18,40 € tout public (soit 1,84€ le trajet)
- **Gratuit** pour les moins de 4 ans




Où vous renseigner ?




Retrouvez tous les tarifs et les infos horaires de toutes les lignes des cars régionaux du Réseau interurbain des Pyrénées-Atlantiques sur **transports.nouvelle-aquitaine.fr** ou renseignements par téléphone (préparez le numéro de la ligne souhaitée) en appelant le **0970 870 870** (du lundi au samedi de 8h à 19 h - Prix d'un appel local).

MESURES SANITAIRES COVID-19

Consultez les gestes barrières sur le site
www.gouvernement.fr



LES ESTIVALES ACTIVITÉS NAUTIQUES




- **Baudreix** - Les O'Kiri
- **Dax** - Bien-être Cité thermale
- **Orthez** - Lac de Biron
- **Salies-de-Béarn** - Thermes



- **Accous** - Espace Ludopia
- **Somport** - Espace Nordique du Somport
- **Etsaut** - Randonnées en Vallée d'Aspe
- **Arette-La Pierre-Saint-Martin** - Activités nature
- **Laroin** - Balade à vélo
- **Gourette Station** - Parcours VTT
- **Laruns-Station d'Artouste**
Train d'Artouste - Parcours randonnées -
Aventure Park
- **Asson** - Zoo
- **Laruns-Lac de Bioux Artigues** - Randonnées
nature



LES ESTIVALES DÉCOUVERTES NATURE




LES ESTIVALES VISITES DU PATRIMOINE

TOUTES LES DESTINATIONS



- **Aire-Sur-L'Adour** - Ville étape Saint-Jacques de Compostelle
- **Mont-de-Marsan** - Visite de ville
- **Pau** - Ville d'Art et d'Histoire
- **Nay** - Visites du Musée du Béret et de l'Atelier Le Soulor 1925
- **Crouseilles** - Château et Cave
- **Dax** - Ville d'Art et d'Histoire
- **Bayonne** - Ville à découvrir
- **Sauveterre-de-Béarn** - Cité Médiévale
- **Gan** - Cave des producteurs de Jurançon
- **Lestelle-Bétharram** - Le Sanctuaire
- **Saint-Pé-de-Bigorre** - Village et abbaye classée Monument Historique - Célébration en 2022 de son Millénaire - Les grottes de Bétharram
- **Orthez** - Découverte de la ville
- **Salies-de-Béarn** - Visite de la Cité du Sel - Musée du sel





ACCOUS

SKATE PARK

©sergio padura



SOMPORT

SKI DE FOND

©xxxxxxxxxx

Plus d'infos

Espace Ludopia
+33(0)57 68 34 98 61
espaceludopia.fr

Ludopia

L'Espace Ludopia, c'est un parc de loisirs et de découvertes à découvrir en tribus, en famille, entre amis à Accous, en vallée d'Aspe.

Ludopia vous propose une riche variété de jeux conçus pour aiguïser la curiosité, apprendre, imaginer, inventer, expérimenter, fabriquer et rêver : parce qu'à tout âge, il n'est jamais trop tard...

Au cœur d'un paysage incroyable, vous découvrirez des parcours ludiques : parcours pieds nus, dans le noir, jeux sonores, jeux de lumières, illusions d'optique, jeux d'équilibre ou de motricité, jeux de réflexion de coopération ou de créativité. Des jeux en bois, géants, traditionnels viennent compléter cette grande gamme d'activités. L'espace Ludopia, accessible en poussettes, s'adresse aussi bien aux petits qu'aux adultes, pour un minimum 3h d'activités.

Un snack et une boutique insolite de jeux et souvenirs sont à votre disposition. L'accueil de groupe se fait sur réservation.



L'espace nordique du Somport ce n'est pas qu'en hiver !

La Communauté de Communes du Haut-Béarn gère l'Espace nordique du Somport en Vallée d'Aspe.

Située à 1 600 m d'altitude, entre la France et l'Espagne, cette station transfrontalière propose un domaine exceptionnel au cœur du Parc national des Pyrénées.

Depuis 2 ans, l'Espace du Somport est également ouvert l'été et propose des activités diverses pour des activités de plein air : location de VTT et de trottinettes électriques, kart à pédales, itinéraires de randonnée.

Plus d'infos


Espace Nordique Somport
+33(0)5 59 36 00 21
lesomport.com

Office de tourisme de La Vallée d'Aspe
+33(0)5 59 34 57 57
pyrenées-bearnaïses.com



©CDT64





LIGNE BEDOUS - CANFRANC - Etsaut



©Fort du Portalet

ETSAUT

ÉGLISE

Plus d'infos

Office de Tourisme de la Vallée d'Aspe
+33(0)5 59 34 57 57
pyrenees-bearnaises.com

Durée estimée de la randonnée : 5 h

TRAJET EN CAR ALLER

Départ Pau-Gare 9h20
Arrivée Etsaut-Eglise 10h53

RETOUR

Départ Etsaut-Eglise 16h37
Arrivée Pau-Gare 18h56

CONSEIL : à la descente du car, optez pour le chemin Beloute pour débuter votre parcours, afin d'éviter la route.



Nouveau ! Randonnée dans la Vallée d'Aspe (Tour Mâture-Arras)

Cette randonnée atypique est située dans l'un des endroits les plus étroits de la Vallée d'Aspe.

Prenez le départ de cette randonnée à Etsaut et parcourez le chemin de la Mâture, un sentier taillé directement dans la falaise calcaire. La montée de ce parcours vous garantit des sensations fortes, avec un dénivelé de 690 mètres jusqu'au Col d'Arras. La descente, pour revenir à Etsaut, est directe et sans difficulté.

Au cours de cette boucle dans la Vallée d'Aspe, vous pourrez profiter d'une vue plongeante sur le Fort du Portalet, classé monument historique depuis 2005.



©Lac d'Ayous

ETSAUT

ÉGLISE

Nouveau ! Randonnée avec nuitée au refuge d'Ayous (Tour Mâture-Arras)

Prenez le départ pour une randonnée de deux jours depuis la Vallée d'Aspe, en direction de la Vallée d'Ossau.

Au départ d'Etsaut, cette randonnée suit d'abord le chemin de la Mâture, sentier taillé directement dans la falaise calcaire, et parcourt ensuite les 6 lacs d'Ayous. Avec une durée estimée de 8 heures, vous pouvez opter pour une nuitée au refuge d'Ayous à mi-chemin. Ce parcours est sportif, avec un dénivelé de 1590 mètres.



Plus d'infos

Office de Tourisme de la Vallée d'Aspe
+33(0)5 59 34 57 57
pyrenees-bearnaises.com


Durée estimée de la randonnée : 8 h



TRAJET EN CAR ALLER

Départ Pau-Gare 7h15
Arrivée Etsaut-Eglise 9h04

RETOUR

Départ Laruns-Bious Oumettes 17h45
Arrivée Pau-Gare 18h56





AIRE-SUR-L'ADOUR

OFFICE DU TOURISME

MONT-DE-MARSAN

GARE

©Cherles Laterrade - OT

©Adobe stock

Plus d'infos

Tourisme Aire Eugénie
+33(0)5 58 71 64 70
tourisme-aire-eugenie.fr

La petite ville d'Aire sur l'Adour est une étape incontournable sur le chemin de Saint-Jacques de Compostelle.

De son riche passé, l'histoire de la ville est marquée par la légende de Sainte Quitterie. Son sarcophage en marbre blanc, dans la crypte de l'église Sainte-Quitterie, attire de nombreux visiteurs, notamment les pèlerins de Saint-Jacques de Compostelle pour qui la cité est une halte. Siège d'un évêché durant quinze siècles, la cité aturine en conserve un patrimoine important.

À visiter : L'ancien Carmel fondé au XIX^e siècle par les religieuses de Libourne et par la volonté de Mgr Lanneluc. La cathédrale Saint Jean-Baptiste, sa construction remonte à la fin du XI^e siècle, ère du roman florissant. Ses trésors : absidioles et transept romans, stalles en bois du XVIII^e siècle, une salle capitulaire du XIV^e siècle et ses magnifiques orgues du XVIII^e siècle. L'hôtel de Ville, ancien palais épiscopal reconstruit au XVIII^e siècle. Le marché couvert du début du XX^e siècle avec l'incontournable Art Nouveau. La maison de l'Officialité, belle maison en briques la plus ancienne du centre-ville datant du XIV^e siècle. La halle aux grains : cette halle est un monument historique inscrit depuis 1974. L'église Sainte-Quitterie inscrite au Patrimoine mondial de l'Unesco au titre des chemins de Saint-Jacques de Compostelle. La source Sainte Quitterie. Le canal et le moulin. Les arènes Maurice Lauche : haut lieu de la tradition tauromachique, les arènes de 1972 accueillent tout type de spectacles. Le pont de l'Adour datant du XIX^e siècle.



Plus d'infos

Office de Tourisme de Mont-de-Marsan
+33(0)5 58 05 87 37
visitmontdemarsan.fr


Le centre-ville de Mont-de-Marsan possède un riche patrimoine des vestiges romans en passant par les hôtels particuliers et les maisons art déco.

Chargée d'histoire avec de beaux monuments en pierres coquillères, comme le Donjon Lacataye ou les maisons romanes de la rue Maubec. Fondée au XII^e siècle par Pierre de Marsan, la ville était munie d'une grande forteresse construite tout autour du bourg et d'un château. Du Moyen-Âge au XIX^e siècle, la ville était une étape importante pour le commerce et un port fluvial très actif. Elle devient préfecture du département au XVIII^e siècle, lors du passage de Napoléon 1^{er} à Mont-de-Marsan.

Au XIX^e siècle, plusieurs architectes, comme François Panay, conduiront les travaux d'ouvrages emblématiques de la ville comme l'Hôtel particulier Francis Planté, la préfecture de style néoclassique, l'ensemble architectural au style Belle Epoque place du Général Leclerc. La splendide Villa Mirasol, œuvre de Léonce Leglise verra le jour dans les années 20 et 30, dans un style basco-Landais, art déco.

À voir également : la Médiathèque de Marsan. Le musée Despiauw- Wlérık qui a la particularité de posséder une des plus belles collections de sculptures modernes en France et pour les amateurs d'art contemporain, dirigez-vous vers le Centre d'Art Contemporain Raymond Farbos logé dans un ancien grenier à grains, un lieu d'exposition et d'activités culturelles qui vise à assurer la présence de la création contemporaine à Mont-de-Marsan.





LIGNE 807 Arette - La Pierre Saint-Martin



© OT Vallée Baretous

Plus d'infos

Office de Tourisme de la Vallée de Baretous
La Pierre Saint-Martin
+33 (0)5 59 88 95 38
pyrenees-bearnaises.com

En été, des activités pour tous à La Pierre Saint-Martin !


La station est vivante toute l'année, et la saison estivale vous donne l'occasion de découvrir une autre facette de la montagne !

Petits et grands y trouveront leur compte: découverte du patrimoine, activités extérieures, VTT ou cyclisme sur route, activités aquatiques, vous n'aurez pas le temps de vous ennuyer !


Pour les plus téméraires, plusieurs escalades et Via Ferrata possibles : escalade du Soudet, de la falaise du Pescamou, de la falaise des tennis, des Douanes.

Des randonnées au pas d'Azun, au pic d'Arlas, au Soum Couy ou Pic d'Anie.

Des pistes de vélo tout terrain VTT de descente Bikepark, des Fatbike électriques et de nombreux itinéraires. Des activités de plein air avec le Big Aibarg, luge d'été /Tubbing la trottinette tout terrain et mini-golf.



Voyage au centre de la Pierre - Arrêt: Arette-La Pierre Saint-Martin - voir page 41



LIGNE 802 Artiguelouve - Billère - Laroin

ARTIGUELOUVE GOLF

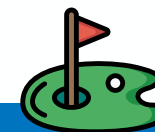
LE TAILLIS

En été, Situé à 9km du centre de Pau, le golf 18 trous de Pau Artiguelouve emprunte son nom au village d'Artiguelouve, dont le château médiéval du XV^e siècle domine la campagne béarnaise.

Offrant une vue spectaculaire sur les montagnes des Pyrénées, le golf est idéalement placé à 1 heure de route de l'océan Atlantique et des stations de ski : nombreux sont les golfeurs partageant leur séjour entre pratique du golf et visite du Béarn. Il vous offrira une vue imprenable sur la chaîne des Pyrénées avec un parcours jalonné de plans d'eau et de palmiers.

Plus d'infos

Golf Bluegreen
Pau-Artiguelouve
+33(0)5 59 83 09 29
bluegreen.fr/pau



BILLÈRE GOLF

MAIRIE

Plus d'infos

Golf de Pau Golf Club 1856
+33(0)5 59 13 18 56
Paugolfclub.com



Plus ancien golf du continent européen, le Pau Golf Club de Pau-Billère voit le jour en 1856.

Son superbe green s'étale le long des berges du gave de Pau, dans un secteur calme et privilégié. Golf 18 trous.

De Laroin il est désormais possible d'entreprendre une belle balade à vélo sur les berges du gave de Pau.

La voie verte reliant Laroin à Tarsacq est totalement sécurisée et exclusivement dédiée aux cyclistes et piétons. Elle se découvre entre amis ou en famille dans le plus grand respect des milieux traversés.

Vous longerez le gave sur plus de 12km, il est même possible de rejoindre le parc du Château de Pau à Jurançon. De belles balades en perspective ! Distance : 12 km - Difficulté : Très facile.

LAROIN


LABAT CAMY

Plus d'infos

Voie Verte
tourisme64.com



LIGNES PAU-AGEN - 801 - 802 - 804 - 805 - 806 Pau



©mduvetpour2

PAU

GARE

Plus d'infos

Pau Tourisme Béarn Pyrénées +33(0)5 59 27 27 08 tourismepau.com

Pau, cité royale qui vit naître Henri IV

Ville d'Art et d'Histoire, Pau, ne manque pas de richesses à découvrir !


C'est le XIXe siècle et son opulence aristocratique qui donne son élégance à la ville. On admire encore le boulevard des Pyrénées et ses somptueuses villas aux styles très nuancés.

Traversée par le Gave de Pau, son panorama exceptionnel depuis le boulevard des Pyrénées fera dire à Lamartine: « Pau est la plus belle vue du monde comme Naples est la plus belle vue de la mer ».

Son microclimat lui a permis de devenir à la fin du XIXe siècle, un lieu de villégiature prisé particulièrement par la bourgeoisie anglaise. Pau lui doit le premier golf du continent.

Pau est aujourd'hui, une destination touristique majeure du grand sud-ouest où il fait bon séjourner et flâner le long du boulevard des Pyrénées et dans les ruelles du quartier du château.

Dirigez-vous vers le quartier historique qui abrite le célèbre château natal d'Henri IV pour y découvrir, au fil d'une visite guidée, le berceau de « notre bon roi Henri ». En sortant, profitez d'une promenade dans ses jardins Renaissance. Poursuivez votre chemin en logeant notre « Promenade des anglais » : le boulevard des Pyrénées. Par beau temps, admirez la vue en prenant un café face aux montagnes !



Pau, c'est royal ! - Arrêt: Pau-Place de Verdun - voir page 40

À l'extrémité du boulevard des Pyrénées, c'est le Parc Beaumont qui vous accueille. Ici trône fièrement le Palais des congrès portant le même nom. Le parc le plus célèbre de la ville abrite également une aire de jeux et animations pour les enfants et un théâtre de verdure où se déroule chaque été de nombreux concerts.

Château de Pau

Célèbre pour être le lieu de naissance d'Henri IV, roi de France et de Navarre, le château de Pau est aussi forteresse des vicomtes de Béarn, château fort sous Gaston Fébus et résidence royale à la Renaissance. Tapisseries, tours, jardins, donjon... tout ici porte les marques de ces présences et de cette histoire. Les appartements royaux, aménagés et meublés au milieu du XIXe siècle, constituent un témoignage remarquable de l'art décoratif et de la Monarchie de Juillet et du Second Empire. Ils présentent une collection de tapisseries royales du XVIe au XIXe siècles. ainsi que des collections évoquant l'histoire et la légende du plus populaire des rois de France. À découvrir, la légendaire

carapace de tortue, berceau du bon roi Henri et la salle des Cent Couverts.

C'est au XVIe siècle que remonte la renommée du parc du château des rois de Navarre avec ses buis, ses citronniers, ses grenadiers venus d'Espagne... Henri IV y fit planter plus de deux milles arbres.

Fidèles à cette tradition, les jardiniers du château poursuivent l'entretien des allées, jardins thématiques et bouquetiers, arbres et buissons, pour renouveler notre regard au rythme des saisons.



©Mehneui Prat

Ed.guillamasé



©Jcmilhet



Ed.guillamasé



©Jcmilhet



©OT Pays de Nay

ASSON ZOO

MAIRIE

Plus d'infos

Zoo d'Asson
+33(0)5 59 71 03 34
zoo-asson.org

À partir de l'arrêt Mairie d'Asson. Correspondance gratuite avec le Petit Bus du Pays de Nay (réservation obligatoire : 0 800 64 24 64).



©OT Pays de Nay



Au cœur d'un parc exotique à la végétation luxuriante, découvrez des espaces thématiques aux couleurs de l'Asie, de Madagascar ou de l'Australie sauvage.

Outre les grandes espèces emblématiques du Parc (tigre blanc, panthère des neiges, panda roux, zèbres, ocelots...) le Zoo d'Asson a su aménager des espaces en immersion au milieu des animaux, faisant de la visite une expérience inoubliable pour toute la famille. Venez partager l'intimité d'oiseaux tropicaux, de lémuriers menacés, de kangourous en liberté et de perroquets évoluant tout autour de vous dans un espace unique en Europe ! Depuis 2019 JURASSIC ZOO propose la plus grande exposition permanente de dinosaures dans un parc zoologique français !

Depuis 2020, l'expérience du «Temple perdu», pour plonger au cœur du Sud-est asiatique à la découverte des gibbons et oiseaux indonésiens dans leur serre tropicale.

Le Parc propose une série d'expériences passionnantes : Soigneur d'1 jour, soigneur d'1 soir, stages.

Nouveauté : En 2021 une serre tropicale luxuriante dédiée à des espèces fragiles et rares originaires du sud-est asiatique est venu compléter le «Temple perdu» .



©O'kiri

BAUDREIX

MAIRIE

Les Ô Kiri au lac de Baudreix, la plage à la montagne.


Journée sport et détente en famille !


La base de loisirs Les O'kiri de Baudreix propose une ambiance de bord de mer, à la montagne. Ici, tout est conçu pour le plaisir et la détente avec de nombreux sports aquatiques : lac, baignade, plage de sable, un toboggan, un télési nautique (à partir de 6 ans), une base de waterjump, terrain multisport, tennis, et des aires de jeux à proximité du parc forestier avec un parcours pédestre et des pistes cyclables, tables de pique-nique, parcours pédagogique... et une superbe vue sur les Pyrénées.

Plus d'infos
Les O'Kiri
+33(0)5 59 92 97 73
lesokiri.com



©O'kiri





© Adobe stock

NAY

AMPHITHÉÂTRE

Plus d'infos

Musée du Béret

+33(0)5 59 61 91 70

museeduberet.com

Visite libre gratuite

Atelier Le Soulor 1925

+33(0)5 59 84 03 26

lesoulor1925.com

Le Musée du Béret de Nay

Découvrez le béret sous toutes ses coutures : cet accessoire porteur de symboles et chargé d'histoire !

Vous cherchez une activité originale, une découverte enrichissante, un moment privilégié qui vous permettra d'apprendre tous les secrets du béret ?

De son histoire à sa fabrication, à travers les machines anciennes et les gestes ancestraux, vous serez séduit par les mille anecdotes liées à ce fameux couvre-chef.

Le musée vous dévoilera le béret sous toutes ses coutures et à travers le temps, grâce à des expositions, film et visites guidées (sur réservation).

Et après la visite, pourquoi ne pas repartir avec un béret que vous aurez choisi et essayé dans la boutique du musée ? Un souvenir qui pourrait bien devenir aussi l'un de vos accessoires favoris...

Qu'on le dise basque, béarnais, alpin ou tout simplement français, ambassadeur de France éternelle dans le monde entier, le véritable béret traditionnel est fabriqué depuis plus de 200 ans dans cette belle région béarnaise nichée entre gaves et montagnes des Pyrénées.



©Adrien Ballanger, Laurent Pascal, Stéphanie Carrouche, Ateliersoulor



©Adrien Ballanger, Laurent Pascal, Stéphanie Carrouche, Ateliersoulor

NAY

AMPHITHÉÂTRE

L'Atelier le Soulor 1925

L'Atelier Le Soulor 1925, anciennement Paradis-Pommiès, est installé à Nay depuis le début de l'année 2021. Philippe et Stéphane, font vivre ce savoir-faire de fabrication de chaussures en cuir (montagne et ville) et ont à cœur de le faire perdurer.

Les artisans utilisent une technique rare qu'est le cousu norvégien pour le montage et l'assemblage des différentes pièces est réalisé à la main.

Ce talent et savoir-faire vaut à l'atelier d'être labellisé Entreprise du Patrimoine Vivant.


Le Soulor 1925 est aussi engagé dans une démarche environnementale avec une empreinte carbone maîtrisée en utilisant des matières premières françaises à plus de 90%.

Pour eux, la production permet de dynamiser l'économie locale mais il est important de produire de manière responsable, ainsi, ils produisent à la demande, évitant le surstockage et le gâchis.



©OTCPN-MI





CROUSEILLES

FOYER RURAL



@chateau-crouseilles

Plus d'infos

Château de Crouseilles
+33(0)5 59 68 57 14
crouseilles.com
Sur réservation


Château et cave de Crouseilles

Un vignoble sur les Pyrénées ! Situé en plein cœur des AOC Madiran et Pacherenc du Vic-Bilh, le village de Crouseilles est connu pour son prestigieux château et sa cave viticole.

La Cave de Crouseilles est créée en 1950 par ses vignerons pionniers qui, fiers de leurs traditions et imprégnés de valeurs fortes, ont su dompter des terroirs spécifiques dessinés par la Chaîne des Pyrénées et donner naissance à des vins de caractère, au plus près de l'expression de leurs terroirs.

Le château de Crouseilles est producteur de rouges AOC Madiran, de vins blancs doux et secs AOC Pacherenc du Vic-Bilh et de vins rosés et rouges AOC Béarn.

Le château propose des visites guidées et des dégustations commentées à partir de 2 personnes. Durée : 1h30
Tarif : 10€ par personne ainsi que d'autres visites du domaine viticole.



@MichelCAROSSIO

Escape game inédit dans le chai à barriques de Crouseilles

Saurez-vous percer le mystère des moines de Madiran ?*

Saurez-vous percer le mystère des moines de Madiran ?

La première bouteille, celle qui renferme les secrets des moines de Madiran, est peut-être dissimulée dans les chais. Les chercheurs de trésors creusent depuis des années sans rien trouver.

Le maître de chai de la cave fait donc appel à toutes les bonnes volontés pour résoudre une fois pour toute ce mystère. Mais alors que les meilleurs spécialistes sont appelés, il disparaît mystérieusement. Que s'est-il passé ? Où est-il ? Il a bien laissé quelques indices mais on perd sa trace à l'entrée des chais.


À vous de le retrouver. Et si, au passage, vous pouviez éclaircir le mystère de l'héritage des moines de Madiran, vous rendriez un fier service à toute la région.

Ce scénario est ouvert à tous, les enfants de moins de 18 ans doivent être accompagnés d'un adulte.



@chateau-crouseilles

* www.crouseilles.com/oenotourisme/escape-game/




LIGNE 7 - DAX - BAYONNE Dax



DAX

HÔPITAL ET GARE



©Sébastien Chebassier

Plus d'infos

Office de Tourisme & Thermalisme Grand Dax
+33(0)5 58 56 86 86
dax-tourisme.com



LIGNE 7 : ACHAT DES TITRES UNIQUEMENT VIA L'APPLI TICKET MODALIS

Arrêt : Dax-Gare Routière (+ possibilités de correspondance du réseau urbain du Grand Dax (Couralin) gratuit le week-end. Dépose directe sur les points d'intérêts. Le dimanche seul la ligne D circule, uniquement l'après-midi.)



Ville d'Art et d'Histoire et Cité Thermale

Cap sur la ville de Dax dans les Landes ! Par une belle journée ensoleillée, laissez-vous porter par l'ambiance chaleureuse de la cité thermale. Avec un patrimoine riche et varié, chacun peut y découvrir ce qu'il veut en toute liberté ! Baladez-vous le long des remparts gallo-romains, imprégnez-vous des Années folles en visitant les monuments Art Déco, admirez l'une des plus grandes arènes des Landes dans une cité labellisée ville d'art et d'histoire. Découvrez également le côté nature de la ville en prenant l'air à deux pas du centre-ville.

À ne pas manquer : les Thermes résidence moderne signée Jean Nouvel et le Splendid, palace des années 20, emblème Art Déco.

S'il y a bien un lieu incontournable à Dax c'est la Fontaine Chaude ! Toute l'année au cœur de la ville s'écoule les sources chaudes d'eau thermale : température de l'eau 64°C.

Dax n'est pas seulement une ville thermale ! Il suffit de voir les superbes **arènes centenaires** ! Avec ses 8 000 places assises, les Arènes de Dax sont les plus grandes des Landes. Elles furent édifiées en 1913.

À voir également la cathédrale de Dax : à l'intérieur de l'édifice on peut y découvrir un très beau dôme, ainsi qu'une porte ogivale dite des apôtres.

À l'extérieur, à l'ombre des oliviers centenaires on découvre un très beau manège pour les enfants mais également la statue d'un légionnaire romain et son chien, représentant la légende de Dax. Partant en campagne et sachant que son pauvre chien souffrant de rhumatismes ne pourrait pas le suivre, le légionnaire se résout à l'abandonner au bord de l'Adour. Quand celui-ci fût de retour, il eut la surprise de retrouver son chien revigoré par les bienfaits de la boue déposée par le fleuve. Le thermalisme est né !

Bien-être à Dax

Venir en cure thermale à Dax et Saint-Paul-lès-Dax, c'est faire le choix d'un thermalisme unique, reconnu pour la qualité des produits et des soins thermaux. Le péloïde de Dax, la boue thermale issue de l'Adour, l'eau thermale et le pin des Landes, voilà ce qui constitue la base même de la nature du thermalisme du Grand Dax.


Que l'on soit nature, famille, sportif ou plutôt urbain, vous pouvez choisir parmi les 16 établissements thermaux du Grand Dax en fonction de vos envies et de vos attentes. Ici, chacun peut y trouver son compte ! Et puis, au-delà de leur dimension thermale, Dax et Saint-Paul-lès-Dax sont aussi des destinations de bien-être et de bien vivre.



©Tourisme Landes




©Sébastien Chebassier



©Sébastien Chebassier





LIGNE 7 - DAX - BAYONNE Bayonne



BAYONNE

GARE SAINTE URSULE
PLACE DES BASQUES



Plus d'infos



Visit Bayonne
+33(0)5 59 46 09 00

Lapurдум Centre d'interprétation de l'architecture
+33(0)5 56 59 15 47 24

Musée Basque et de l'Histoire de la Bayonne
+33(0)5 59 59 08 98

Centre d'art Spacejunk
+33(0)5 59 03 75 32

L'atelier du chocolat
+33(0)5 59 55 70 23

Arènes de Bayonne
+33(0)5 59 46 09 00
arenas.bayonne.fr

Muséum d'Histoire naturelle
+33(0)5 59 42 22 61

Le Trinquet
+33(0)5 59 59 05 22



LIGNE 7 : ACHAT DES TITRES UNIQUEMENT VIA L'APPLI TICKET MODALIS

Au confluent de la Nive et de l'Adour, Bayonne se laisse découvrir pour le plaisir des yeux – ville fortifiée depuis plus de 15 siècles : cathédrale, cloître, secteur sauvegardé, remparts de Vauban, Château vieux...

Partez à la découverte d'une ville unique labellisée Ville d'art et d'histoire ! Laissez-vous gagner par l'ambiance unique des 3 quartiers Grand Bayonne, Petit Bayonne et Saint-Esprit et ressentez l'influence des cultures Basque et Gasconne qui ont façonné l'âme incomparable bayonnaise. Des flèches de la cathédrale Sainte-Marie, chargée d'histoire, à la fresque monumentale urbaine de l'artiste Deih, la ville vous permet de voyager entre histoire et modernité.

Dans le quartier ancien du Grand Bayonne

À ne pas manquer : l'Hôtel de ville, la cathédrale Sainte-Marie et son cloître, les fortifications et le Château Vieux.

Nouveauté !

Lapurдум Centre d'interprétation de l'architecture et du patrimoine offre les clés de lecture pour mieux comprendre Bayonne.

Dans le quartier étudiant, populaire et festif de la Petite Bayonne

À ne pas manquer : le Musée Basque et de l'Histoire de la Bayonne, le Bastion Royal, le trinquet Saint-André ancienne salle de jeu de paume attestée dès le début du XVII^e siècle, le Château Neuf.

Le quartier Saint-Esprit

Relié au centre-ville par le pont Saint-Esprit qui traverse l'Adour, le quartier Saint-Esprit est chargé d'histoire.

À ne pas manquer : l'église Saint-Esprit, la Citadelle, la synagogue, le Centre d'art Spacejunk et pour les plus gourmands, la visite ludique de l'atelier du chocolat.

À voir également : les arènes de Bayonne, première ville taurine de France, les arènes accueillent également de multiples manifestations culturelles : spectacles et concerts...

Les amoureux de nature ne sont pas oubliés avec la plaine d'Ansoy, espace naturel sensible de 100 hectares intégré au réseau Natura 2000, vous pourrez y découvrir la richesse des écosystèmes spécifiques aux zones humides à travers des sentiers de découverte.

À voir : le Muséum d'Histoire naturelle qui présente une exposition permanente sur les milieux humides et la bio diversité des Pyrénées Occidentales.

Les sportifs quant à eux pourront s'orienter vers le Trinquet moderne, haut lieu de la pelote basque.





LIGNES 808 Mauléon



© mauléon_OTpaysbasque

MAULÉON

GARE

Plus d'infos

Office de Tourisme de Mauléon- Pays Basque
+33(0)5 59 28 02 37
en-pays-basque.fr

Site et Monument
Château Fort de Mauléon
+33(0)5 59 28 02 37
en-pays-basque.fr



Mauléon-Licharre est la capitale de la plus petite province du Pays Basque, la Soule. Mais elle est aussi réputée pour être la capitale de l'espadrille.

Cette ancienne bastide abrite un château fort du XII^e siècle.

Dressé sur une petite colline, le château fort surplombe la ville et dévoile la plus belle vue de Mauléon. Mais au fil des années, la ville s'est développée vers le bas, et notamment vers le château d'Andurain de Maytie.

À visiter : Le Château Musée d'Andurain. Datant du XII^e siècle, le château fort de Mauléon à quelques kilomètres du Béarn, de la Navarre et de l'Espagne, s'est très vite révélé être un site d'une extrême importance d'un point de vue stratégique. Dressé sur une colline avançant comme un balcon sur la vallée du Saison et bénéficiant dès le XIII^e siècle d'une bastide, on le considérait au XV^e siècle comme «le plus fort castel de Guyenne assis sur son moult haut roc». À l'intérieur, une scénographie retrace son histoire bien tumultueuse et des jeux en bois sont à disposition pour les enfants. Point de vue incontournable sur Mauléon, la vallée du gave et les Pyrénées.

Chaque été, elle propose deux rendez-vous incontournables, les Fêtes de Mauléon et la Fête de l'Espadrille.





©Carole Pro - OT Paysbasque



©Carole Pro - OT Paysbasque

LIGNE 809 Sauveterre-de-Béarn



©Sebastien Arnouts

SAUVETERRE DE-BÉARN

PLACE ROYALE



Situé en Béarn des Gaves, Sauveterre-de-Béarn est une cité médiévale blottie au bord des rives ombragées du Gave, la légende de la reine Sencie plane depuis le pont fortifié.

Dès son origine au XI^e siècle, la cité est un lieu de refuge, elle accueille et protège la population en la plaçant sous la sauvegarde du vicomte. Il faudra attendre le règne de deux grands vicomtes de Béarn (Gaston VII Moncade et Gaston Fébus) aux XIII^e et XIV^e siècles pour voir la cité compter parmi les quatre principaux bourgs de Béarn. Les pèlerins de Compostelle dès l'an mille vont également participer à l'enrichissement de cette cité sur la voie de Vézelay. Situé aux portes du Béarn, la cité se voit dotée d'impressionnants remparts et sites défensifs. Pont, Tour Montréal, église, arsenal, pour la majorité construite sur cet éperon rocheux. C'est au XVI^e siècle que cette belle histoire prend fin. Attaques des Espagnols et guerres de religion ont eu raison de la cité malgré ses impressionnants remparts et ainsi prend fin le rôle stratégique de Sauveterre.

Ce charmant village constitue une halte indispensable : vous apprécierez déambuler au fil des ruelles en prenant pour point de départ la place centrale en haut du bourg face à l'office de tourisme. Profitez d'abord de la très belle vue qui s'offre à vous vers les contreforts pyrénéens, puis découvrez l'imposante église St André de la fin du XII^e. Belle vue plongeante sur le gave et le pont de la légende, construit au XIII^e sur le modèle de celui d'Orthez. Au cours de votre visite des vieilles rues vous découvrirez aussi la Tour Montréal, du XII^e, imposante avec ses 5 niveaux mais qui ne se visite pas.

Plus d'infos


Tourisme Béarn des Gaves
+33(0)5 59 38 00 33
tourisme-bearn-gaves.com



©Kargo-photos



Sancie sauvée des z'eaux - Arrêt : Sauveterre-de-Béarn-Place Royale - voir page 41



GAN

GAVE GAN

©A.Toment

Plus d'infos

Cave des producteurs de Jurançon
+33(0)5 59 21 57 03
cavedejurancon.com

La Cave des producteurs de Jurançon



Situé Fondée en 1949, aux pieds des Pyrénées, la Cave coopérative des Producteurs du Jurançon, implantée à Gan, est devenue au fil du temps un site incontournable en Béarn.

Cette coopérative engagée et respectueuse de son terroir, regroupe 300 adhérents qui veillent sur les cépages emblématiques des Pyrénées : le Gros Manseng, le Petit Manseng et le Tannat afin de produire des vins d'AOP Jurançon et Béarn.

Tout au long de l'année, découvrez gratuitement les secrets de ce vignoble authentique au cours d'une promenade dans nos vignes mais aussi mais aussi les coulisses de la vinification de nos vins.

La visite s'achèvera par une dégustation gratuite de nos vins AOP Jurançon et AOP Béarn.

La Cave de Gan se visite du lundi au samedi de 9h à 11h et de 14h à 17h. De plus, la coopérative est détentrice du label Tourisme & Handicap, symbole d'un accueil et d'une accessibilité garantie à tous nos visiteurs.



©Florian Monnot

GOURETTE STATION

PARKING FACE NORD

Chaque été, la station de Gourette propose des parcours VTT – Fat Bike – Trotinettes pour tous les niveaux. Les tracés de ces chemins empruntent ceux des pistes de ski ou des sentiers.

Les accès sont possibles via la télécabine de Bezou. La Vallée d'Ossau et les Pyrénées sont le terrain de jeu idéal des amateurs de descentes en rappel et de toboggans naturels. Entre Gourette et Eaux-Bonnes, partez évoluer dans les gorges du Valentin. Pour ceux qui souhaitent explorer les grottes ou autres souterrains, partez avec un guide pour une journée spéléologie.

Le Kids Bike Park à Gourette : la pratique du VTT et de la trottinette peuvent s'apprendre dès le plus jeune âge ! Grâce au Kids Bike Park de Gourette, les plus jeunes peuvent profiter d'un parcours ludique avec des modules adaptés. Une bonne façon d'apprendre à maîtriser sa trottinette ou son VTT de manière 100 % sécurisée. La location de trottinettes et de casques se fait directement sur place. Gourette fait partie de la station de Trail Ossau Pyrénées et vous offre le meilleur pour votre pratique sportive. Ainsi, vous pourrez vous exercer sur des parcours balisés et entretenus, de niveau vert à noir.

Au départ de Gourette, vous bénéficiez du cadre idéal pour vos balades et randonnées en pleine nature, vous permettant d'accéder à des lacs d'altitude. Le lac d'Anglas, situé à 2068 mètres d'altitude est sans conteste le plus connu du secteur mais il est loin d'être le seul ! En effectuant le Tour du Sanctus, vous pourrez également voir le lac d'Uziou, le lac du Lavedan ainsi que les lacs de Louesque.


Pour vous accompagner dans votre pratique, la station vous propose des applications 100% outdoor, Gourette 3D, permet de visualiser tous vos parcours et de suivre votre trace durant votre sortie. Un outil pratique, gratuit et facile d'utilisation disponible sur l'App Store et Play Store.

Nouveauté pour les familles avec les tout-petits !

À partir de la télécabine, des balades et jeux nature familles comme la balade de «La pelouse aux marmottes» à 10 minutes seulement, accessible en poussette tout terrain avec aire de pique-nique.

A vos marques. Prêts ? Sifflez ! - Arrêt : Eaux-Bonnes-Place Jardin Darralde - voir page 41





**LARUNS STATION
D'ARTOUSTE**

ARTOUSTE FABRÈGES

Plus d'infos

Station d'Artouste
+33(0)892 430 440
artouste.fr
ossau-pyrenees.com

Découvrez la vallée d'Ossau sous un autre angle !

Un cadre exceptionnel pour les amoureux de la nature.

Partez à la découverte de panoramas exceptionnels pour un voyage inoubliable, au sommet des montagnes, à près de 2000m d'altitude avec le Train d'Artouste, le train le plus haut d'Europe sur voies étroites à la découverte de panoramas exceptionnels au cœur d'une nature authentique et préservée.

La station d'Artouste, c'est avant tout un décor somptueux au cœur de la vallée d'Ossau et un cadre rêvé pour la pratique d'activités en pleine nature, sportives et ludiques. C'est l'endroit idéal pour les amoureux des grands espaces et dans lequel la haute montagne est accessible à tous !

Ce cadre rend la station idéale pour de belles randonnées en famille ou entre amis. Les amoureux de randonnée pourront crapahuter sur les nombreux sentiers au cœur des Pyrénées et de sa belle vallée d'Ossau !

Partez à la découverte des Lacs d'Artouste, Arrémoulit, Arrious, Batboucou, Carnau et contemplez le mythique vallon du Soussouéou ou l'imposant Pic du Palas.



Vous y trouverez également des points de restauration, des pique-niques authentiques concoctés avec des produits régionaux. Pour des expériences inoubliables et en sécurité, vous pouvez opter pour des randonnées à thèmes avec des guides accompagnateurs en montagne ici.

Sensations inédites garanties !

La station d'Artouste propose aux amateurs de course en montagne 8 parcours balisés, pour tous les niveaux de pratique.


À bord de Mountain Karts, partez du haut de la station après avoir emprunté la télécabine et découvrez cette descente insolite de 8 kilomètres, qui ravira petits et grands en quête de sensations ou bien avec ou sans assistance électrique, au départ de la

station d'Artouste, profitez des parcours balisés de différents niveaux au sein d'un environnement naturel préservé au cœur des Pyrénées, puis descendez le Bike Park et les 750 mètres de dénivelé négatif le long des 6 itinéraires enduro descendants.

NOUVEAUTÉ !

Découvrez l'Aventure Park, qui offre 9 activités pour les enfants dont un trampoline géant et une tyrolienne... C'est l'endroit idéal pour organiser l'anniversaire des plus petits ! Espaces de jeux dédiés aux enfants entre 4 à 14 ans.





LARUNS LAC DE BIOU-ARTIGUES

BIOU OUMETTES

©Adobe stock

Plus d'infos


Office de tourisme Laruns-Artouste
+33(0)892 430 440
artouste.fr
ossau-pyrenees.com

Découvrez Le lac de Biou-Artigues (1400m) est une des portes du Parc National des Pyrénées avec en toile de fond le majestueux Pic du Midi d'Ossau.

Vous serez de suite charmés par le panorama offert qui réunit prairies, forêts et rochers de la montagne pyrénéenne... Ce lac enclavé aux contours boisés, est un lac artificiel alimenté par le gave de Biou et les ruisseaux de Mondeilh, d'Aas de Bielle et d'Aule.

L'eau du lac est translucide et vous offre de magnifiques couleurs variant selon la luminosité du bleu au vert. Balades et randos :

Au-delà, de nombreuses excursions sont possibles depuis les deux parkings (l'un au bord du lac et le second en contrebas à Biou-Oumette) : vers le GR10, le tour des lacs d'Ayous (5h30 de marche), le vallon d'Aas de Bielle, le lac d'Aule ou bien le tour du Pic du Midi d'Ossau (environ 8h de marche) par le vallon de Magnabaigt ou par celui de Biou-Dessus.



Randonnée dans la Vallée d'Aspe (Tour Mâtre-Arras) voir page 10, ici à faire dans l'autre sens en partant de Laruns



Ce site est aussi un endroit privilégié pour des balades en famille, avec des enfants en bas âge : Tour du lac de Biou-Artigues à travers une petite randonnée facile qui s'effectue en 1 h, Randonnée jusqu'au Plateau de Biou pour découvrir une zone pastorale parsemée de nombreuses fleurs au printemps, ses nombreux troupeaux de vaches, brebis et chevaux en juillet et août et ses cabanes de bergers.

Autres activités possibles


Partagez en famille ou entre copains un moment de glisse sur le lac : en canoë traditionnel canadien, savourez la magie d'une balade sous le regard bienveillant de l'Ossau...

Le centre équestre «Les Chevaux du Lac» propose des sorties pour tous : balades à poney pour les enfants et randonnées équestres à la 1/2 journée ou à la journée pour des cavaliers plus expérimentés...

Les amateurs de pêche ne seront pas en reste... le lac est peuplé de truites fario et arc en ciel, d'ombles de fontaine, de gougeons et de vairons.

De nombreux petits endroits intimistes permettent de profiter du calme et de la beauté des paysages pour des pique-niques en famille ou entre amis.





LIGNE 805 Lestelle Bétharram - Nay - Saint-Pé-de-Bigorre

LESTELLE BÉTHARRAM SANCTUAIRES

ÉGLISE



@vexxxx

Plus d'infos

Office de Tourisme
du pays de Nay
+33(0)5 59 13 94 99
tourisme-bearn-paysdenay.com

Sanctuaires de Bétharram
+33(0)6 43 25 48 04
betharram.fr

Les sanctuaires de Bétharram

Lestelle-Bétharram était réputée pour être avant tout un lieu de pèlerinage antérieur à celui de Lourdes, ce qui explique la présence des sanctuaires et d'un calvaire.

Depuis près de huit siècles, la Vierge est vénérée à Bétharram sous plusieurs noms bien populaires. En 1616, une grande croix plantée sur la colline tombe suite à une violente tempête et se relève dans une lumière éblouissante.

200 ans durant, les Sanctuaires s'appelleront Notre Dame du Calvaire. C'est dans ce lieu chargé d'histoire que vous serez accueilli pour découvrir ce patrimoine classé aux Monuments Historiques.

À voir : l'église Saint-Jean avec ses nombreux objets historiques du XVII^e siècle, le Calvaire, la Chapelle Saint Michel Garicoïts et la chapelle Notre-Dame de Bétharram. La Chapelle Notre-Dame de Betharram et la chapelle Saint-Michel Garicoïts sont ouvertes aux pèlerins et touristes toute l'année. Possibilité de visite guidée, seul ou en famille (s'adresser à l'accueil des pèlerins) et pour finir le Musée de la Congrégation des Pères de Bétharram.



@vexxxx

SAINT-PÉ-DE-BIGORRE

PLACE DES ARCADES OU PLACE DES CLOUTIERS

Plus d'infos

Office de Tourisme de
Saint-Pé-de-Bigorre
+33(0)5 62 41 88 10
saintpedebigorre-tourisme.com

Saint-Pé-de-Bigorre, pittoresque village au charme paisible vaut bien un détour La commune a conservé de son riche passé un patrimoine exceptionnel dont une abbatale classée Monument Historique qui célèbre son Millénaire en 2022.

Tout aussi remarquable, le patrimoine naturel de Saint-Pé-de-Bigorre avec les célèbres grottes de Bétharram. Une invitation à un grand voyage au centre de la terre. La visite guidée s'effectue à pied, en bateau sur la rivière souterraine et en petit train. Fantastique !

Le massif de Saint-Pé-de-Bigorre est un terrain de jeu formidable pour les randonneurs avec de nombreux départs de balades et randonnées sur des sentiers balisés et de tous niveaux.



@vexxxx





© xxxxx



Bordé de montagnes, le village est situé au cœur d'une nature prodigieuse : la nature à l'état pur, protégée par la réserve naturelle régionale du Pibeste- Aoulhet.

Plus grande réserve naturelle de France, ce joyau de biodiversité est le refuge de centaines d'espèces végétales et animales.

La réserve se découvre uniquement à pied, grâce à un important réseau d'itinéraires de promenade et de randonnée. Pour les amateurs de sensations, enfilez casque et combi et optez pour une descente en kayak et rafting sur les eaux du gave de Pau ou pour une aventure souterraine en spéléologie dans les 1800 grottes du massif karstique.



©Grottes de Bétharram

Ces grottes à quelques kilomètres de Lourdes ont été découvertes en 1845 par deux bergers

Dès 1903 elles sont ouvertes au public qui se presse. C'est encore le cas aujourd'hui ! Sans doute les plus spectaculaires des Pyrénées, elles se répartissent sur 5 étages et se parcourent à pied, en petit train et en barque, sur la rivière souterraine. Un goutte à goutte multi-millénaire a donné naissance à des draperies, des franges, de la dentelle, des stalagmites et -tites, mais aussi calcites, excentriques, marmites...

Pendant la visite, vous traversez la salle des lustres, la salle Féerique et les immenses cavités de la salle de l'Enfer, tachez de retrouver l'imitation de la cloche, de la momie ou encore de l'éléphant. Encore mieux qu'un voyage au centre de la Terre !

Plus d'infos

Office de Tourisme de Saint-Pé-de-Bigorre
+33(0)5 62 41 88 10
saintpedebigorre-tourisme.com

Grottes de Bétharram
+33(0)5 62 41 80 04
betharram.com
Durée de la visite: 1h20




Plus d'infos


Office de Tourisme du Pays de Nay
+ 33(0)5 59 13 94 99
tourisme-bearn-paysdenay.com

Musée du Béret
+33(0)5 59 61 91 70
museeduberet.com

Vous cherchez une activité originale, une découverte enrichissante, un moment privilégié qui vous permettra d'apprendre tous les secrets du béret ? Découvrez le béret sous toutes ses coutures : cet accessoire porteur de symboles et chargé d'histoire !

VOIR INFOS PAGE 76






LIGNE 801 Orthez - Lac de Biron

ORTHEZ

PLACE D'ARMES
HÔPITAL



©A.Sabatun

Plus d'infos

Visite guidée de la ville
+33(0)5 59 12 30 40

Château Moncade
+33(0)5 59 69 36 24
chateaumoncade.fr

Musée Jeanne d'Albret
+33(0)5 59 69 14 03
museejeannedalbret.com

Visiter Orthez, ancienne capitale du Béarn


Ancienne capitale du Béarn, Orthez est une petite ville située entre Pau et Bayonne.

Sa fondation remonte au Moyen-Âge et ses murs ont été traversés par quelques grands événements de l'Histoire de France. En plein centre-ville, le donjon du Château Moncade témoigne de l'ambition de Gaston Fébus, seigneur du XIV^e siècle, de faire du Béarn un État pyrénéen. Le donjon, qui s'élève à 110 mètres d'altitude, constitue le point le plus élevé de la ville.

En descendant la rue Moncade, sur un des Chemins de Compostelle, le 14 rue de l'Horloge abrite la cour de l'hôtel de la Lune, une belle demeure médiévale du XV^e siècle. Poursuivez votre balade orthézienne dans le Bourg Vieux et poussez la porte du Musée Jeanne d'Albret pour comprendre l'influence du protestantisme sur le Béarn.


Après cette visite, descendez la rue vers le Pont Vieux qui enjambe fièrement le gave de Pau. Gaston Fébus a fait de ce pont l'emblème de la ville. Sa devise : touches-y si tu l'oses ! Depuis le Pont Vieux, rejoignez la salle de la Moutête, temple du basket français dans les années 1980.

À découvrir aussi à Orthez : la Maison Chrestia, belle maison béarnaise du XVIII^e siècle qui fut habitée par le poète Francis Jammes de 1897 à 1907.



Pour les enfants


Parce que le patrimoine n'est pas que pour les grands, le livret découverte «Je découvre Orthez, la vieille ville» permet aux enfants de se balader dans la ville tout en s'amusant. Vous y trouverez pleins de petits jeux qui permettront à toute la famille de découvrir Orthez et son histoire. Ce livret est à retirer gratuitement à l'office de tourisme.



Activités Loisirs Nature

Des balades à la campagne autour d'Orthez : Depuis le château, descendez dans le bois de Moncade par le chemin de la Coudanne pour rejoindre le lac du Grècq (10 mn à pied) ou peut-être choisirez-vous une petite randonnée dans le bois de Laqueyre ?

En famille, le sentier Terra Aventura est une balade originale que les enfants vont apprécier à travers Orthez. Véritable chasse au trésor, il s'agit de résoudre des énigmes pour découvrir le mot mystère !



**ORTHEZ
LAC DE BIRON**

GARE

Un petit coin de baignade

Pas besoin de faire des kilomètres pour profiter d'une plage de sable fin !

Des activités nautiques et de plein air sont à votre disposition à la base de loisirs d'Orthez-Biron. C'est la plage à la campagne : eau douce et berges vertes ! Un lac de 40 hectares, bordé d'une plage de sable fin, la base de loisirs d'Orthez est un espace de loisirs, de convivialité et de dépassement idéal pour les familles et les sportifs.


Une multitude d'activités est proposée dans un espace de 100 hectares avec parc ombragé : baignade, jeux aquatiques, parcours sportif (3600 m), terrain de tennis, pêche... Profitez aussi de l'aire de jeux pour les enfants, de l'aire de pique-nique ou du restaurant au bord du lac.

Plus d'infos

**Office de Tourisme
Cœur de Béarn**
+33(0)5 59 12 30 40
coeurdebearn.com



Via Lemovicensis - Arrêt : Orthez-Place d'Armes - voir page 40



LIGNE 809 Salies-de-Béarn

SALIES-DE-BÉARN

CASINO



©Sebastien Arnouts

Plus d'infos

Tourisme Béarn des Gaves
+ 33(0)5 59 38 00 33
tourisme-bearn-gaves.com

Musée du Sel et des traditions Béarnaises
+33(0)5 59 65 84 98
+33(0)7 72 30 73 83
museedusel64.fr

Thermes de Salies
+33(0)5 59 38 10 11
thermes-de-salies.com

Thermalisme et Musée du sel

Salies-de-Béarn est la Cité du sel par excellence !

Commencez par la visite du Musée du sel et des traditions béarnaises. Il vous accueille dans la maison Darremou-dine. Située en plein cœur de la vieille ville, vous découvrirez de façon ludique toute l'histoire de la cité et des eaux salées qui lui ont donné naissance. Au rez-de-chaussée, le couloir du temps, l'atelier du façonneur, l'histoire des part-prenants et la maquette animée. Au premier étage, le Salies thermal et ses anecdotes au XIX^e et début XX^e siècle. Au second étage, une salle consacrée à la géologie qui explique le pourquoi de tant de sel à Salies-de-Béarn. Depuis le Moyen-Âge, voire l'Âge de Bronze, le sel a façonné l'histoire de la ville. L'or blanc a d'abord été exploité comme condiment, permettant aux habitants de s'enrichir autour de la source d'eau salée.

Au XIX^e siècle, le thermalisme, grâce à la connaissance de la qualité des eaux, s'est développé, donnant à la cité un nouveau visage. Aujourd'hui, la ville médiévale jouxte le quartier thermal avec ses beaux et majestueux hôtels, villas, casino, kiosque à musique et l'établissement thermal à l'architecture néo-mauresque, monument classé.



Salies au pays des mers veille - Arrêt: Salies-de-Béarn- Place Bignot - voir page 40

La promenade au Pain de sucre permet de découvrir les toits béarnais, et la « coquille d'escargot », forme de construction de la cité. Celle sur la voie verte vous amène au gave d'Oloron, sur un parcours plat et ombragé. Salies est « ville et pays d'art et d'histoire ».

Les vertus thérapeutiques de l'Eau Minérale Naturelle de Salies-de-Béarn

La renommée de l'eau thermale de Salies-de-Béarn a largement dépassé nos frontières ! Sa minéralisation unique au monde (plus de 290 g de sel par litre d'eau), la présence de 26 oligo-éléments, lui confèrent ses étonnantes vertus. L'eau Mère est un produit historique de la Station dans laquelle les minéraux sont potentialisés.

L'association des eaux mères (précieux concentré d'eau thermale) avec l'eau thermale est une pratique de soins d'hydrothérapie unique au monde. Savamment dosées, elles procurent une plus-value thérapeutique très prisée des curistes. Les Thermes de Salies-de-Béarn disposent d'un savoir-faire unique depuis plus de 150 ans.



©Office de tourisme du Béarn des Gaves



©Office de tourisme du Béarn des Gaves



©Sebastien Arnouts



Cet été dans le cadre des Estivales, vivez l'incroyable aventure de la Chasse aux Trésors avec Terra Aventura !

Certains parcours sont desservis par les **lignes de cars régionaux réguliers**. Profitez pour jouer et vivre **une expérience unique entre amis ou en famille**. Vous serez guidé par **les Poïz**, des petits personnages à fort caractère ! **Suivez-les !** Ce jeu allie **promenades et découvertes** des pépites patrimoniales locales et des plus belles balades **100% Nouvelle-Aquitaine !**

Comment jouer ?

1) Téléchargez l'application à partir de Google Play et Itunes

2) Choisissez votre parcours

Sélectionnez-le en fonction de **sa thématique, de sa durée, de sa difficulté ou de sa proximité**. Téléchargez les données du parcours et partez à la découverte du trésor.

Partez à l'aventure !

Cliquez sur « **Démarrer** ». En quelques gestes, visualisez votre position sur la carte et cheminez d'étape en étape. Saisissez en toute simplicité les réponses aux énigmes et les coordonnées GPS de la cache s'affichent ! **Vous n'avez plus qu'à vous laisser guider...**

Bonne chasse aux Trésors de Nouvelle-Aquitaine !

Plus d'info

sur le site de Terra Aventura
terra-aventura.fr



COMITÉ RÉGIONAL DU TOURISME

Site de Bordeaux
4 Place Jean Jaurès
CS 31759
33074 Bordeaux Cedex

Site de Limoges
Maison Régionale du Tourisme
30, cours Gay-Lussac
C.S. 50095
87003 Limoges Cedex 1

Site de Poitiers
Maison régionale
du Tourisme
8 Rue Riffault
86000 Poitiers



Pau, c'est royal !

HISTOIRE ET MONUMENTS Durée : 2h • Kilométrage : 3,8 km

Difficulté : ★★★★★ Terrain :

Arrêt : PAU - Place de Verdun - Rue Mathieu
Lalanne - Croix du prince - Gare

Desservi par les lignes
régionales 801-803-804-
805-806-821



En tête-à-tête avec Quitterie

SAINT-JACQUES DE COMPOSTELLE

Difficulté : ★★★★★ Durée : 1h - 2h • Kilométrage : 3 km

Terrain : Arrêt : AIRE-SUR-L'ADOUR
Office de Tourisme

Desservi
par la ligne
Pau-Mont-de-Marsan



Sancie sauvée des z'eaux

MÉDIÉVAL

Difficulté : ★★★★★ Durée : 1h - 2h • Kilométrage : 3 km

Terrain : Arrêt : SAUVETERRE-DE-BÉARN
Place Royale

Desservi par la
ligne régionale 809



Via Lemovicensis

SAINT-JACQUES DE COMPOSTELLE

Difficulté : ★★★★★ Durée : 1h - 2h • Kilométrage : 3 km

Terrain : Arrêt : ORTHEZ
Place d'Armes

Desservi par les lignes
régionales 801-809



À vos marques. Prêts ? Sifflez !

NIVEAUX EXPERTS

Difficulté : ★★★★★ Durée : 2h - 3h • Kilométrage : 7 km

Terrain : Arrêt : EAUX-BONNES
Place Jardin Darralde

Desservi par la
ligne régionale 806



Salies au pays des mers veille

CONTES ET LÉGENDES

Difficulté : ★★★★★ Durée : 2h • Kilométrage : 3 km

Terrain : Arrêt : SALIES-DE-BÉARN
Place Bignot

Desservi par la
ligne régionale 809



Voyage au centre de la Pierre

GÉOLOGIE

Difficulté : ★★★★★ Durée : 2h • Kilométrage : 4 km

Terrain : Arrêt : ARETTE
La Pierre Saint-Martin

Desservi par la
ligne régionale 807





LES ESTIVALES

TOURISME NOUVELLE-AQUITAINE
nouvelle-aquitaine-tourisme.com

TOURISME PYRÉNÉES-ATLANTIQUES
tourisme64.com

Retrouvez Les Estivales sur
transports.nouvelle-aquitaine.fr



RÉGION
**Nouvelle-
Aquitaine**

La Région vous transporte